



**Rovinka**



# Program hospodárskeho rozvoja a sociálneho rozvoja obce Rovinka na roky 2014 - 2020





## Obsah

ÚVOD .....	6
1. ANALYTICKÁ ČASŤ .....	11
1.1 História obce a kultúrne pamiatky .....	11
História obce .....	11
Kultúrne pamiatky .....	13
1.2 Poloha a prírodné podmienky .....	13
Prírodné podmienky .....	16
1.3 Štruktúra obyvateľstva .....	22
1.4 Ekonomická štruktúra .....	30
1.5 Technická infraštruktúra .....	37
Technická a dopravná infraštruktúra .....	37
Súčasný stav kvality životného prostredia .....	39
Odpadové hospodárstvo .....	39
1.6 Sociálna infraštruktúra .....	41
Domový a bytový fond .....	41
Služby obyvateľstvu .....	43
Rekreácia, cestovný ruch a šport .....	48
Kultúrne a historické pamiatky a pozoruhodnosti a archeologické a paleontologické náleziská .....	48
1.7 Vplyv miestnej samosprávy na ekonomiku obce .....	49
Obecný majetok a jeho využitie .....	49
Finančné a rozpočtové hospodárenie obce .....	50
1.8 Názory a požiadavky občanov na budúci rozvoj obce .....	51
1.9 Analýza vonkajšieho prostredia .....	63
1.10 SWOT analýza .....	64
1.11 Zhodnotenie hlavných disparít a faktorov rozvoja .....	66
2. STRATEGICKÁ ČASŤ .....	68
2.1 Vízia obce .....	68
3. PROGRAMOVÁ ČASŤ .....	70
3.1 Opatrenia a aktivity podľa jednotlivých oblastí .....	70
3.2 Súbor ukazovateľov .....	76



4.	REALIZAČNÁ ČASŤ .....	81
4.1	Popis úloh jednotlivých partnerov pre realizáciu PHSR .....	81
4.2	Organizačné a inštitucionálne zabezpečenie realizácie PHSR.....	82
4.3	Stručný popis komunikačnej stratégie .....	83
4.4	Monitorovanie a hodnotenie .....	84
4.5	Akčný plán .....	86
5.	FINANČNÁ ČASŤ .....	91
5.1	Indikatívny finančný plán .....	91
5.2	Model viaczdrojového financovania .....	92
5.3	Hodnotiaci tabuľka pre výber projektov .....	95
	ZÁVER .....	98
6.	Prílohy.....	100



## Zoznam ilustrácií

Obrázok 1 Poloha obce Rovinka .....	14
Obrázok 2 Vývoj počtu obyvateľov.....	23
Obrázok 3 Vývoj počtu obyvateľov – ženy a muži .....	23
Obrázok 4 Migrácia obyvateľstva v obci Rovinka.....	24
Obrázok 5 Veková štruktúra obyvateľstva .....	25
Obrázok 6 Vekovo pohlavná pyramída .....	26
Obrázok 7 Vzdelanostná štruktúra .....	27
Obrázok 8 Národnostná štruktúra.....	28
Obrázok 9 Náboženská štruktúra .....	29
Obrázok 10 Miera evidovanej nezamestnanosti v okresoch SR .....	30
Obrázok 11 Návrh diaľnice D4 a úseku R7 .....	38
Obrázok 12 Štruktúra pohlavia .....	51
Obrázok 13 Veková štruktúra .....	52
Obrázok 14 Ekonomická pozícia.....	52
Obrázok 15 Ako dlho bývate v obci?.....	53
Obrázok 16 Čo považujete za hlavný dôvod pri výbere Vášho bývania? .....	53
Obrázok 17 Čo považujete za najväčšiu výhodu bývania vo Vašej obci? .....	54
Obrázok 18 Čo považujete za najväčšiu nevýhodu bývania vo Vašej obci? .....	55
Obrázok 19 Ako ste spokojný s poskytovaním služieb vo Vašej obci? .....	56
Obrázok 20 Ako by ste charakterizovali Vaše susedské vzťahy? .....	57
Obrázok 21 Máte záujem o dianie vo Vašom obci?.....	58
Obrázok 22 Aký charakter by podľa Vás mala mať Vaša obec v budúcnosti? .....	58
Obrázok 23 Máte zásluhu aj vy osobne na skvalitňovaní života v obci? .....	59
Obrázok 24 Ktoré spolky podľa Vášho názoru najviac prispievajú k rozvoju obce? .....	59
Obrázok 25 Podľa Vášho názoru, aké sú najväčšie problémy vo Vašej obci? .....	60
Obrázok 26 O poskytovanie akých služieb resp. realizáciu aktivít by ste mali v budúcnosti záujem? .....	61
Obrázok 27 Aké hodnotíte rozvoj obce Rovinka za posledných 7 rokov?.....	62



## Zoznam tabuliek

Tabuľka 1 Formulár č. Ú 1 – Zámer spracovania PHSR .....	6
Tabuľka 2 Formulár č. Ú 2 – Harmonogram spracovania PHSR .....	7
Tabuľka 3 Formulár č. Ú 3 – Metódy zapojenia verejnosti do prípravy PHSR .....	7
Tabuľka 4 Formulár č. Ú 4 – Zoznam členov pracovných skupín .....	7
Tabuľka 5 Formulár č. Ú 5 – Vzor dohody o partnerstve .....	7
Tabuľka 6 Formulár č. Ú 6 - Ex-post hodnotenie predchádzajúceho PHSR .....	8
Tabuľka 7 Formulár č. A 7 – Ex-ante hodnotenie .....	8
Tabuľka 8 Formulár č. Ú 7 - Titulná strana dokumentu PHSR .....	8
Tabuľka 9 Formulár č. Ú 8 - Štruktúra dokumentu .....	8
Tabuľka 10 Zoznam kvantitatívnych a kvalitatívnych dát .....	11
Tabuľka 11 Vývoj počtu obyvateľov .....	22
Tabuľka 12 Migrácia obyvateľstva .....	24
Tabuľka 13 Hustota obyvateľov .....	25
Tabuľka 14 Ekonomická aktivita obyvateľstva .....	27
Tabuľka 15 Štruktúra obyvateľstva podľa ekonomickej aktivity .....	30
Tabuľka 16 Odvetvia ekonomickej činnosti .....	31
Tabuľka 17 Evidencia podnikateľských subjektov .....	33
Tabuľka 18 Využitie budov vo vlastníctve obce .....	42
Tabuľka 19 Zoznam služieb pre obyvateľov v obci Rovinka .....	43
Tabuľka 20 Zoznam zdravotných zariadení v obci Rovinka .....	46
Tabuľka 21 Využitie budov vo vlastníctve obce .....	48
Tabuľka 22 Majetok obce v EUR .....	50
Tabuľka 23 STEEP analýza .....	63
Tabuľka 24 SWOT analýza .....	64
Tabuľka 25 Hlavné disparity a faktory rozvoja obce .....	66
Tabuľka 26 Kontrolný zoznam pre hodnotenie možných rizík .....	67
Tabuľka 27 Rozpis oblastí, opatrení a projektov v súlade s PHSR BSK .....	70
Tabuľka 28 Rozpis výstupov, výsledkov a dopadov .....	76
Tabuľka 29 Realizácia činnosti PHSR na úrovni programu .....	82
Tabuľka 30 Komunikačný plán pre fázu realizácie PHSR .....	83
Tabuľka 31 Plán hodnotenia a monitorovania realizácie PHSR .....	85
Tabuľka 32 Akčný plán pre hospodársku oblasť .....	87
Tabuľka 33 Akčný plán pre sociálnu oblasť .....	88
Tabuľka 34 Akčný plán pre environmentálnu oblasť .....	90
Tabuľka 35 Indikatívny finančný plán .....	92
Tabuľka 36 Model viaczdrojového financovania .....	92
Tabuľka 37 Hodnotiaca tabuľka pre dopravnú infraštruktúru .....	95
Tabuľka 38 Hodnotiaca tabuľka pre sociálnu infraštruktúru .....	96
Tabuľka 39 Hodnotiaca tabuľka pre environmentálnu infraštruktúru .....	96



## ÚVOD

Program hospodárskeho rozvoja a sociálneho rozvoja obce (ďalej len „PHSR“) je strategický strednodobý dokument, ktorý sa vypracováva na obdobie 7 rokov s dlhodobým výhľadom na 10 až 14 rokov. PHSR spolu s územným plánom, je základným a kľúčovým dokumentom pre riadenie samosprávy, ktorý vychádza z poznania situácie a konkrétnych potrieb obyvateľov, podnikateľov, záujmových skupín a ďalších subjektov v území, formuluje svoju predstavu o budúcnosti spolu s činnosťami a projektmi na jej zabezpečenie. PHSR koncepčne, systémovo analyzuje a určuje budúcnosť rozvoja spolu s činnosťami, investičnými projektmi so zdrojovým krytím na jej zabezpečenie. Vytvára rámec, ktorého naplnenie bude zárukou, že PHSR nebude zbytočne rozsiahlym a len popisným zoznamom nereálnych zámerov (zoznamom vecí, na ktoré obec nemá peniaze), ale skutočným strategickým rozvojovým dokumentom s cieľom dosiahnuť rast životnej úrovne na konkrétnom území.

**PHSR obce Rovinka na roky 2014 - 2020 je vypracovaný podľa novej verzie 2.0 Metodiky na vypracovanie PHSR obcí, miest a VÚC v zmysle novely zákona č. 539/2008 Z. z. o podpore regionálneho rozvoja.**

Tabuľka 1 Formulár č. Ú 1 – Zámer spracovania PHSR

<b>Zámer spracovania PHSR</b>	
<b>Názov dokumentu:</b>	<b>Program hospodárskeho rozvoja a sociálneho rozvoja obce Rovinka na roky 2014 - 2020</b>
<b>Forma spracovania</b>	S pomocou externých odborníkov – úplné spracovanie „na kľúč“
<b>Riadenie procesu spracovania</b>	<p><b>Riadiaci tím:</b> JUDr. Milan Bombala</p> <p><b>Pracovná skupina Hospodárska oblasť:</b> Andrej Klačan, starosta obce – JUDr. Milan Bombala</p> <p><b>Pracovná skupina Sociálna oblasť:</b> Ing. Alžbeta Tináková, starosta obce – JUDr. Milan Bombala</p> <p><b>Pracovná skupina Environmentálna oblasť:</b> Ing. Juraj Kufel, Starosta obce – JUDr. Milan Bombala</p> <p>Zapojenie verejnosti a komunikácia s verejnosťou: prostredníctvom dotazníkového prieskumu, informácie na webstránke obce, na úradnej tabuli a stretnutia s obyvateľmi na verejných zhromaždeniach</p>
<b>Obdobie spracovania</b>	Marec 2015 – október 2015



<b>Financovanie spracovania</b>	Náklady na získanie informačných podkladov – tlačené dotazníky Náklady na spracovanie dokumentu
---------------------------------	--

Tabuľka 2 Formulár č. Ú 2 – Harmonogram spracovania PHSR

<b>Harmonogram spracovania PHSR</b>					
<b>Termín</b>	<b>I</b>	<b>II</b>	<b>III</b>	<b>IV</b>	<b>V</b>
Úvod	X				
Analytická časť	X	X			
Strategická časť			X		
Programová časť			X	X	
Realizačná časť			X	X	
Finančná časť				X	X
Záver					X

Tabuľka 3 Formulár č. Ú 3 – Metódy zapojenia verejnosti do prípravy PHSR

<b>Metóda</b>	<b>Informovanie verejnosti</b>	<b>Získavanie názorov verejnosti</b>	<b>Zohľadnenie názorov verejnosti</b>
Dotazníky/ prieskumy verejnej mienky	XX	XXX	X
Webstránka obce	XXX		
Oznámenie v rozhlase	X		
Úradná tabuľa	XX		
Stretnutia pracovných skupín	X	XX	XX
Stretnutia s verejnosťou	X	XXX	XXX
Informácia v tlači – obecné noviny	XX		

X – možné, XX – odporúčané/vhodné, XXX – veľmi vhodné, vysoko odporúčané

Tabuľka 4 Formulár č. Ú 4 – Zoznam členov pracovných skupín

<b>Zoznam členov pracovných skupín</b>	
<b>Funkcia v strategickom plánovaní</b>	<b>Funkcia v pracovnom zaradení</b>
garant	starosta obce
koordinátor	projektový manažér
člen riadiaceho tímu	projektový manažér
členovia pracovných skupín	poslanci obecného zastupiteľstva, pracovníci obce

Tabuľka 5 Formulár č. Ú 5 – Vzor dohody o partnerstve



<b>Názov dokumentu:</b>	<b>Dohoda o partnerstve pri príprave a realizácii PHSR obce Rovinka</b>
<b>Obdobie platnosti</b>	roky 2014 – 2020
<b>Predmet dohody</b>	ciele spolupráce partnerov
<b>Účastníci dohody</b>	zoznam dohodnutých strán – hlavných aktérov
<b>Riadenie procesu</b>	- spôsob riadenia procesu spracovania a realizácie PHSR (riadiaci tím, pracovné skupiny, úlohy jednotlivých aktérov a ich komunikácia), - zoznam subjektov, ktoré budú zapojené do spracovania (budúci členovia pracovných skupín) a realizácie PHSR (garanti jednotlivých opatrení, stále pracovné skupiny napr. pre monitoring a hodnotenie a pod.), - spôsob zapojenia verejnosti a komunikácie s verejnosťou (informovanie, dotazníky/ankety, stretnutia s obyvateľmi).
<b>Financovanie</b>	Zoznam spoločných projektov Zoznam podporovaných aktivít

Tabuľka 6 Formulár č. Ú 6 - Ex-post hodnotenie predchádzajúceho PHSR

- V prílohe vzhľadom na veľkosť súboru .xls

Tabuľka 7 Formulár č. A 7 – Ex-ante hodnotenie

- V prílohe vzhľadom na veľkosť súboru .xls

Tabuľka 8 Formulár č. Ú 7 - Titulná strana dokumentu PHSR

<b>Názov:</b>	<b>Program hospodárskeho rozvoja a sociálneho rozvoja obce Rovinka na roky 2014 -2020</b>
<b>Územné vymedzenie:</b>	Obec Rovinka
<b>Územný plán obce/VÚC schválený:</b>	Áno
<b>Dátum schválenia PHSR:</b>	
<b>Dátum platnosti:</b>	Od 2014 do 2020
<b>Verzia:</b>	1
<b>Publikovaný verejne:</b>	

Tabuľka 9 Formulár č. Ú 8 - Štruktúra dokumentu

<b>Úvod</b>	
	<ul style="list-style-type: none"> <li>• Obsah dokumentu (podľa jednotlivých kapitol)</li> <li>• Stručný popis kontextu vzniku a chronológie prípravy PHSR</li> <li>• Stručné zhrnutie východiskových koncepčných dokumentov týkajúcich sa vymedzeného územia</li> </ul>





### Časť 1: Analytická časť

- Kompletná analýza vnútorného prostredia na základe overeného súboru kvantitatívnych a kvalitatívnych dát podľa jednotlivých oblastí vrátane finančnej a hospodárskej situácie
- Ex-post hodnotenie (realizácia existujúceho PHSR vrátane vyhodnotenia rozpracovaných investičných a neinvestičných projektov k 31. 12. príslušného roku)
- Analýza silných a slabých stránok územia
- Identifikácia hlavných vonkajších faktorov rozvoja územia (výber hlavných faktorov)
- Analýza vplyvu vonkajšieho prostredia na vývoj situácie v území (zoznam)
- Ex-post hodnotenie (realizácia existujúceho PHSR vrátane vyhodnotenia rozpracovaných investičných a neinvestičných projektov realizovaných na národnej, príp. regionálnej úrovni k 31. 12. príslušného roku)
- Analýza príležitostí a ohrození pre rast a rozvoj územia (posúdenie hlavných faktorov z hľadiska príležitostí a ohrození)
- Analýza väzieb územia
- SWOT analýza (súhrnná tabuľka, syntéza výsledkov)
- Analýza možných rizík a hrozieb, identifikácia kritických oblastí rozvoja
- Identifikácia východísk a možných riešení
- Odhad budúceho možného vývoja

### Časť 2: Strategická časť

- Vízia územia
- Formulácia a návrh stratégie
- Výber a popis strategických cieľov v jednotlivých politikách – oblastiach rozvoja (hospodárska, sociálna, environmentálna)

### Časť 3: Programová časť

- Konkrétne opatrenia a projekty vrátane ich priradenia k jednotlivým cieľom a prioritám
- Súbor ukazovateľov výsledkov a dopadov vrátane východiskových a cieľových hodnôt

### Časť 4: Realizačná časť

- Popis úloh jednotlivých partnerov pri realizácii PHSR
- Popis postupov inštitucionálneho a organizačného zabezpečenia realizácie PHSR, spôsob komunikácie, kooperácie a koordinácie
- Stručný popis komunikačnej stratégie PHSR k jednotlivým cieľovým skupinám
- Systém monitorovania a hodnotenia



	<ul style="list-style-type: none"> <li>• Akčný plán na daný rozpočtový rok s výhľadom na dva roky (x+2) – vecný a časový harmonogram realizácie jednotlivých opatrení a projektov</li> </ul>
<b>Časť 5: Finančná časť</b>	
	<ul style="list-style-type: none"> <li>• Indikatívny finančný plán na celú realizáciu PHSR</li> <li>• Model viaczdrojového financovania jednotlivých opatrení, aktivít za účasti sociálno-ekonomických partnerov v území prepojených na programový rozpočet obce</li> <li>• Hodnotiaca tabuľka pre výber projektov</li> </ul>
<b>Záver</b>	
	<ul style="list-style-type: none"> <li>• Informácia o schválení a zverejnení PHSR</li> </ul>
<b>Prílohy</b>	
	<ul style="list-style-type: none"> <li>• Príloha č. 1 - Zoznam členov riadiaceho tímu, pracovných skupín a partnerov zapojených do spracovania PHSR</li> <li>• Príloha č. 2 – Zoznam informačných zdrojov použitých v PHSR (Východiskové strategické a koncepčné dokumenty, súvisiaca legislatíva)</li> <li>• Príloha č. 3 – Zoznam skratiek použitých v PHSR</li> <li>• Príloha č. 4 – Akčný plán na daný rozpočtový rok s výhľadom na 2 roky (x+2)</li> <li>• Príloha č. 5 - Dohoda o partnerstve</li> </ul>



## 1. ANALYTICKÁ ČASŤ

### OBSAH:

- Komplexné hodnotenie a analýza východiskovej situácie obce s väzbami na širšie územie a odhad budúceho vývoja s dôrazom na možné riziká a ohrozenia vo väzbe na existujúce relevantné stratégie a koncepcie a využívanie vnútorného potenciálu územia, jeho limitov a rozvoja územia obce.

Tabuľka 10 Zoznam kvantitatívnych a kvalitatívnych dát

Zoznam použitých kvantitatívnych a kvalitatívnych dát		
Oblasť dát /téma	Zdroj dát	Webová stránka
<i>História obce</i>	OcÚ Rovinka	<a href="http://www.obecrovinka.sk/">http://www.obecrovinka.sk/</a>
<i>Kultúra</i>	OcÚ Rovinka	<a href="http://www.obecrovinka.sk/">http://www.obecrovinka.sk/</a>
<i>Poloha a prírodné podmienky</i>	OcÚ Rovinka Enviroportál	<a href="http://www.obecrovinka.sk/">http://www.obecrovinka.sk/</a> <a href="http://www.enviroportal.sk">http://www.enviroportal.sk</a>
<i>Demografia</i>	Štatistický úrad SR OcÚ Rovinka	<a href="http://www.statistics.sk">www.statistics.sk</a> <a href="http://www.obecrovinka.sk/">http://www.obecrovinka.sk/</a>
<i>Bývanie</i>	Štatistický úrad SR OcÚ Rovinka	<a href="http://www.statistics.sk">www.statistics.sk</a> <a href="http://www.obecrovinka.sk/">http://www.obecrovinka.sk/</a>
<i>Školstvo a vzdelávanie</i>	OcÚ Rovinka	<a href="http://www.obecrovinka.sk/">http://www.obecrovinka.sk/</a>
<i>Zdravotníctvo</i>	OcÚ Rovinka	<a href="http://www.obecrovinka.sk/">http://www.obecrovinka.sk/</a>
<i>Sociálna starostlivosť</i>	OcÚ Rovinka	<a href="http://www.obecrovinka.sk/">http://www.obecrovinka.sk/</a>
<i>Technická infraštruktúra</i>	OcÚ Rovinka	<a href="http://www.obecrovinka.sk/">http://www.obecrovinka.sk/</a>
<i>Ekonomická situácia</i>	Štatistický úrad SR OcÚ Rovinka	<a href="http://www.statistics.sk">www.statistics.sk</a> <a href="http://www.obecrovinka.sk/">http://www.obecrovinka.sk/</a>

Zdroj: Vlastné spracovanie

### 1.1 História obce a kultúrne pamiatky

#### História obce

Dôkazom prvého osídlenia územia Rovinky je archeologický nález deviatich slovanských hrobov so šperkmi z tepaného bronzu z obdobia 900 - 1200 n.l. Na prelome 9. a 10. storočia prenikli do pôvodne slovanského prostredia maďarskí novousadlíci, ktorých sem prilákala priaznivá klíma, ale najmä úrodná, čierna pôda a blízkosť stredovekých obchodných ciest.

Prvá písomná zmienka o obci pochádza z roku 1235. Prví usadlíci boli Maďari, ktorí dali obci meno Csörle, Chelye a neskôr Cselje a Csölle. Pomenovanie Čela bolo platné od roku 1918. Meno Waltersdorf dali obci Nemci, ktorí sa v obci usadili po roku 1700, keď v obci vypukol mor, ktorému podľahlo mnoho obyvateľov. Nemci pochádzali z Bavorska a Wüttembergu. Obec rozdelili na dve časti – Ober (Horný) Waltersdorf a Unter (Dolný) Waltersdorf. Hranica bola na mieste rybníkovej jamy (dnes približne na mieste predajne Autopotreby Chmelár). Horný Waltersdorf patril až do



roku 1912 pod panstvo primasa/primaciálny majetok. Dolný Waltersdorf patrilo pod právomoc zemepána, ktorého dosadzovala šľachta v Bratislave. Prvým takýmto zemepánom bola rodina Korner. V roku 1848 prevzal jednu časť panského majetku gróf Karol Pálffy do zálohy, a druhá časť bola rozdelená medzi vtedajších zemepánov - rodinu Csarada – ako priamych potomkov prvého majiteľa, t.j. rodiny Korner. Horný Waltersdorf bol v roku 1912 predaný grófskej rodine Lónyay. Obyvatelia obce v tom čase boli hlavne roľníci.

Stavby – domy boli stavané pozdĺž hradskej. Boli to dlhé domy v radoch a medzi nimi široké ulice. Ako stavebný materiál bola používaná hlavne hlina a domy boli pokryté slamou alebo rákosím. Po požiaroch v rokoch 1878 a 1886 boli domy nanovo postavené avšak už z tehál s betónovým základom pokryté šindľom neskôr aj škridlou.

Prvé číslovanie domov bolo prevedené až v roku 1872. Horný Waltersdorf mal vtedy 50 a Dolný Waltersdorf s Neustiftom 37 domov. V roku 1934 to bolo 125 domov.

Ľudový kroj - až do prisťahovania Nemcov nosili obyvatelia maďarský sedliacky kroj: ozdobenú jupu, tesne priliehajúce nohavice, klobúk so širokým okrajom. Čižmy boli tiež po stranách ozdobené. Nemci nosili šaty z doma vyrobeného plátna, ktoré ženy doma tkali z doma pradeného ľanu. V lete boli čižmy odložené a nosili sa pantofle, pričom sa obliekali len nohavice a jupa. Ženy nosili kabátiky a široké sukne.

Zvyky a obyčaje – na Vianoce chodili deti v Štedrý večer spievať do domov vianočné pesničky, ďalším zvykom na Vianoce bolo strieľanie a práskanie bičom. Na Veľkú noc v pondelok sa zvyčajne polievalo.

Povesti z Waltersdorfu – Strašidelný sud vo Waltersdorfe – v niektoré noci medzi 12 – 1 hodinou, teda v hodinu duchov bolo vidieť jeden veľký sud kotúľať sa dedinou. Sud vyzeral ako obyčajný sud na víno a pochádzal z pivnice niekdajšej krčmy. Za kotúľania obyčajne bučal ako krava. O 1 hodine sud zmizol v rodine roľníka Wegschaidera. Často, veľmi často sa pokúšali smelí mládenci vystopovať tajomstvo suda, ale nepodarilo sa im to. Raz sa jeden starý muž plížil za sudom a za každú cenu chcel odhaliť jeho tajomstvo. Bol to starý otec dievčaťa ktoré túto povesť rozprávalo. Smelý stavec sa pomaly zakrádal za strašidelným sudom, ale keď prišiel celkom blízko zacítil náhle silné horúce fúknutie zo suda ktoré ho takmer prehodilo a sud zmizol. Keď starček prišiel domov cítil veľkú bolesť v hrudníku, ťažko ochorel a za krátko zomrel.

Viedenský rozsudok z 10.októbra 1938 – o určení hranice medzi Slovenskom a Maďarskom určil, že Bratislava i so susednými obcami zostali na Slovensku. Hranica bola určená pod obcou Tortschendorf (Dunajská Lužná –Nová Lipnica).

1.septembra 1939 začala 2.svetová vojna. Rukovali muži do 38 rokov. 20.decembra 1944 nemecké vojsko obsadilo obec a odviekli 18-19ročných chlapcov, neskôr museli narukovať aj starší muži. Vojaci sa tu zdržali do 28.marca 1945 kedy sa už verejne pošuškávalo, že sa blíži koniec Hitlerovej vojny. Nemci dostali rozkaz na evakuáciu. 1.apríla 1945 prišli do obce prvé sovietske vojenské jazdecké oddiely. Po prehratej vojne Nemecka boli aj z našej obce 21.júna 1945 vysídlení obyvatelia nemeckej národnosti do Nemecka. Neskôr vysídlili aj niektoré maďarské rodiny. Z pôvodných obyvateľov tu ostalo asi 20 rodín. Obec bola osídlená Slovákmi z dedín, ktoré boli vypálené, a tak sa prisťahovali obyvatelia zo Starej Bystrice – 50 rodín, z Pribyliny 13 rodín, z Liptovskej Kokavy 9 rodín, z Lubiny 8 rodín a od Myjavy 1 rodina.

Rok 1947 – obec bola premenovaná na Štefánikovce, podľa slovenského národného hrdinu Dr. Milana Rastislava Štefánika. Obec patrila do okresu Šamorín, bol zavedený telefón, verejná



hovorňa bola v krčme u Strnisku a v miestnostiach pri kultúrnom dome bola zriadená materská škôlka.

Od oslobodenia až do roku 1965 hrali ochotníci v obci divadlo. Hry nacvičovali J. Sudor, A. Štecko, odohrali sa nasledovné hry – Bačova žena, Svadobný závoj, Mozoľovci, Páva, Magduška, Jožko Púčík a jeho kariéra, Všetko naopak, Kubo. Takmer v každej z uvedených hier hrali Rozália Fujáková, Anna Pytlová, z mládeže A. Úradníková, V. Telekeš a iní.

V roku 1950 bolo založené Jednotné roľnícke družstvo, ktorého predsedom bol Matej Jurík a malo 127 členov. V roku 1952 sa začalo po prvý raz po vojne s výstavbou nových domov. Od 1. júla 1960 nesie obec nový názov Rovinka a prežívala najväčší ekonomický, demografický a stavebný rozmach.

### **Kultúrne pamiatky**

---

Medzi kultúrno-historické zaujímavosti možno zahrnúť rímskokatolícky kostol v románskom slohu z roku 1798 zasvätený Najsvätejšej Trojici, Kultúrny dom - pozostatok panského sídla po maďarských zemepánoch a horný cintorín, kde sa nachádza stará hrobka bez zjavných identifikačných znakov.

Po západnom okraji zastavaného územia obce od Podunajských Biskupíc smerom na Hamuliakovo vedie "Hornožitnoostrovná hrádza", ktorá plnila funkciu ochrannej protipovodňovej hrádze a bola zrealizovaná v období Rakúsko-Uhorska za panovania Márie Terézie. Po uvedení VD Gabčíkovo do prevádzky v roku 1992 sa stala nefunkčná a jej funkciu prebrala ľavostranná hrádza zdrže Hrušov. Uvedený úsek pôvodnej hrádze bol vyhlásený MK SR za chránenú kultúrnu a technickú pamiatku (rozhodnutie č. MK – 954-3 z 22. 9. 1994) a je vo vlastníctve Povodia Dunaja š. p. Bratislava.

V katastrálnom území obce sa nachádza viacero kultúrnych zariadení a objektov s kultúrnym alebo historickým významom. Kultúrny dom poskytuje priestory na vykonávanie spoločenských udalostí a konanie podujatí pre obyvateľov v obci, knižnica v priestoroch KD zase plní funkciu vzdelávaciu a náučno-zábavnú. Čo sa týka služieb občianskej vybavenosti, v obci Rovinka sa nachádza rímskokatolícky kostol, dva cintoríny (Dolný a Horný) a dom smútku na Dolnom cintoríne. Viac o službách obyvateľstvu je uvedených v kapitole Sociálna infraštruktúra.

### **1.2 Poloha a prírodné podmienky**

---

Obec Rovinka je situovaná v západnej časti Podunajskej nížiny, vo vidlici riek Dunaj a Malý Dunaj, na území nazývanom Žitný ostrov, v tesnej blízkosti hlavného mesta. Rozkladá sa na treťohornom podloží a štvrťohorných naplaveninách Dunaja, pozostávajúcich z ílových, štrkových a pieskových vrstiev. Tieto obsahujú veľké a kvalitné zásoby pitnej vody, približne osem metrov pod úroveň terénu.

Podunajská rovina, na ktorej leží obec, je najteplejšou a najsuchšou oblasťou Slovenska. Má najviac slnečného svitu a je aj najveternejšou rovinnou oblasťou u nás. Vyznačuje sa krátkymi zimami a priemerný počet dní so snehovou pokrývkou je okolo 35 dní. Celkové priemerné ročné zrážky za posledné desaťročie boli 350 až 500 mm. Letné teploty sú do 35 °C.

Priemerná nadmorská výška územia obce 132 m n. m. Územie Rovinky predstavuje typickú poľnohospodársku krajinu na strednom toku rieky Dunaj s veľmi nízkym podielom lesných porastov. Rovinatý chotár a úrodné pôdy vytvárali a vytvárajú veľmi dobré podmienky pre rozvoj



poľnohospodárstva. Do územia obce zasahuje Chránená krajinná oblasť Dunajské Luhy. V katastri obce sa nachádza prírodná rezervácia Topoľové hony, ktorej predmetom ochrany sú suchomilné panónske dúbavy a rastlinné spoločenstvá s klokočom perovitým. V obci sa nachádza chránený strom - Novolipnický platan (platan javorolistý), ktorého vek sa odhaduje cez dvesto rokov. V katastri obce sa nenachádza žiaden vodný tok, významnými plochami sú dve štrkové jazerá - Malé jazero Rovinka (rozloha cca. 10ha) a Veľké jazero Rovinka (60 ha), ktoré vznikli po ťažbe štrku. Hladina vody v jazerách sa nachádza cca 8 m pod úrovňou okolitého terénu. Popri obci vedie "stará" protipovodňová hrádza "Hornožitnoostrovná hrádza" patriaca povodiu Dunaja.

Pri veľkom štrkovisku vyrástli záhradkárske osady, ktorých majitelia ale i viacerí občania a návštevníci využívajú vody jazera na kúpanie a člnkovanie.

Rovinka je súčasťou územia, ktoré je negatívne ovplyvnené priemyslom a urbanizačnými procesmi Bratislavy. Ku konkrétnym negatívnym vplyvom patrí najmä znečistenie pochádzajúce z prevádzky Slovnaftu a.s., spaľovne tuhého komunálneho odpadu, znečistenie z hustej automobilovej premávky, ale aj intenzívnej poľnohospodárskej činnosti. Obec je situovaná na východ od Bratislavy, teda v smere prevládajúcich kontaminovaných vetrov.

Obec Rovinka sa nachádza v juhozápadnej časti Slovenska na Podunajskej rovine (súčasť Podunajskej nížiny), cca. 15 km JV od centra Bratislavy a cca. 12 km SV od centra mesta Šamorín, pozdĺž cesty I. triedy č.63 smer Bratislava - Komárno. Z hľadiska územnosprávneho členenia Slovenska sa obec Rovinka nachádza v okrese Senec (SC), ktorý spadá do Bratislavského samosprávneho kraja (BSK) ako vyššieho územného celku v rámci úrovne NUTS II Západné Slovensko. Kataster obce Rovinka susedí zo severozápadu s katastrálnym územím Podunajských Biskupíc, mestskej časti hlavného mesta SR Bratislavy, a z juhovýchodu s katastrálnym územím obce Dunajská Lužná. Poloha obce vzhľadom na geografické podmienky predstavuje 48°05'52"S a 17°14'05"V. Celková rozloha katastrálneho územia obce Rovinka je 8,85 km<sup>2</sup>. Má 2694 (prihlásených) obyvateľov (stav k 31.12.2012). Ide o vidiecky typ sídla pozdĺž hlavnej dopravnej komunikácie.

Obrázok 1 Poloha obce Rovinka



Zdroj: maps.google.com



*Vzdialenosť obce k pólom lokálneho ekonomického rozvoja:*

- Podunajské Biskupice – 4,1 km
- Vrakuňa – 6,6 km
- Most pri Bratislave – 10,1 km
- Kalinkovo – 5,5 km
- Miloslavov – 7,2 km
- Dunajská Lužná – 2,3 km

*Vzdialenosť obce od okresného, krajského a hlavného mesta:*

- Senec – 29,6 km
- Bratislava – 15,9 km

*Poloha obce k pólom ekonomického rozvoja širšieho regionálneho významu:*

- Dunajská Streda – 34,2 km
- Stupava – 35,5 km
- Pezinok – 27,4 km

*Lokalita obce vzhľadom k pólom ekonomického rozvoja medzinárodného významu:*

- Viedeň – 90,7 km
- Brno – 147 km
- Budapešť – 212 km

Nosnú prevádzkovú os obce Rovinka tvorí hlavná komunikácia - štátna cesta I/63, ktorá prebieha stredom obce, jednou ulicou rovnobežnou s touto osou a dvoma ďalšími ulicami kolmými na hlavnú os. Tieto komunikácie sú i dopravnou kostrou obce a peší pohyb prebieha v princípe tiež len pozdĺž týchto komunikácií. V minulosti bolo ťažisko života obce práve na tejto hlavnej komunikačnej osi - akejsi prevádzkovej chrbtici obce. V súčasnosti táto "chrbtica" predstavuje štátnu cestu medzinárodného významu s veľkou intenzitou dopravy, čo nevyhnutne vplýva na spôsob života obce. Priestor ústrednej osi, ktorý dnes nie je plne využiteľný pre sociálne aktivity zatiaľ nenašiel náhradu.

Blízkosť obce Rovinka k pólom regionálneho a medzinárodného významu predstavuje veľkú výhodu pri budúcom rozvoji obce a vytvára podmienky pre jej rast a kvalitu života jej obyvateľov uspokojovaním ich potrieb.

Pohyb ľudí v Rovinke možno rozdeliť na pohyb "domácich" a pohyb pasantov. Nakoľko je Rovinka prejazdnou obcou, je tu vysoký podiel práve pohybu pasantov, ktorí väčšinou len autom prechádzajú cez obec. Ich vplyv na obec je však významný, vzhľadom nato, že tvoria klientelu obchodu a službám umiestneným v koridore hlavnej dopravnej tepny. Tento fakt bude dôležitý i v budúcnosti a bude ovplyvňovať skladbu vybavenosti, bude vyžadovať parkovacie miesta a bude zrejme podnetom pre umiestňovanie reklám a vývesných štítov pozdĺž hlavnej osi obce, s čím



súvisia nároky na reguláciu týchto požiadaviek v snahe o dosiahnutie esteticky kvalitného prostredia.

Pohyb samotných obyvateľov obce a ľudí, ktorí do obce prichádzajú za prácou je v súčasnosti determinovaný najmä lokalizáciou zariadení základnej občianskej vybavenosti a lokalizáciou centier zamestnanosti. Realizácia nultého okruhu a hlavne tzv. "južného cestného ťahu" je v súlade s rozvojovými zámermi Rovinky, pretože pomôže odbremeniť hlavnú prevádzkovú os obce, ktorá dnes spĺňa hlavne dopravnú funkciu kategórie štátnej cesty v smere na Šamorín a Komárno, od ťažkej priebežnej dopravy, prispeje k zvýšeniu bezpečnosti a kvality životného prostredia a napomôže celkovej funkčno-priestorovej reforme jedného z ústredných verejných priestorov obce.

### **Prírodné podmienky**

---

Prírodné podmienky vytvárajú predpoklady pre ekonomický rozvoj a vplyvajú na kvalitu života lokálneho obyvateľstva.

#### **Geomorfologické podmienky**

Územie obce Rovinka patrí podľa geomorfologického členenia do oblasti Podunajskej nížiny, pre ktorú je typická nepravidelná kryhová depresná štruktúra. V dôsledku nerovnakých poklesov a diferencovaných exogénnych reliéfových procesov sa rozčlenila do dvoch morfoštruktúrnych typov, pričom dotknuté územie patrí do akumuláčnej roviny. Dotknuté územie spadá tiež do oblasti naplavenín Dunaja, resp. nachádza v údolnej nive rieky Dunaj.

Počas štvrtohôr došlo k ukladaniu hrubších i jemnejších uloženín, pričom prítoky Dunaja prehlbovali doliny a vytvárali terasy, ktoré tvoria geologický základ dotknutého územia. Dnešný reliéf nížiny je výsledkom mladej tektonickej aktivity, eróznej a hlavne akumuláčnej činnosti Dunaja. Morfológický vývoj územia počas kvartéru ovplyvňovali základné exogénne činitele – voda, vietor, ale aj neotektonické pohyby. Rozdielny kvartérny vývoj územia podmienil tiež diferenciáciu reliéfu. Dotknuté územie spadá medzi základné typy erózne - denudačného reliéfu a to reliéf rovín a nív.

Z hľadiska základných typov morfoštruktúry patrí dotknuté územie do negatívnych morfoštruktúr Panónskej panvy, kde patria mladé poklesávajúce morfoštruktúry s agradáciou. V záujmovom území možno pozorovať bodové, líniové a aj plošné, väčšinou antropické formy reliéfu, ktoré zasahujú do recentných geomorfologických procesov. Geomorfologické formy nižšieho rádu, ako sú napr. reliktý ramien sa taktiež v nachádzajú v dotknutom území.

Z hľadiska exogénnych procesov ide o akumuláčny reliéf fluviálnej roviny. Záujmové územie a jeho širšie okolie je situované na mladoholocénnom agradačnom vale budovaným štrkopiesčitou litofáciou dunajských sedimentov. Tento agradačný val pokračuje na juhovýchod a zasahuje až do centrálnej časti Žitného ostrova, kde postupne zaniká. Jeho dobre zvodnená výplň spolu s akumuláciou dobre zvodnených starších kvartérnych fluviálnych sedimentov, ktoré sa akumulovali v podunajskej neogénnej depresii tvoria jednu z najvýznamnejších vodohospodárskych hydrogeologických štruktúr (Žitný ostrov). V záujmovom území a v jeho širšom okolí sa nenachádzajú žiadne zriedkavé formy reliéfu. Dotknuté územie je morfológicky veľmi málo diferencované a výrazne antropogénne pozmenené, pričom pôvodné morfoštruktúrne tvary boli zotreté terénnymi úpravami a výstavbou v záujmovom území, resp. úpravami poľnohospodárskej





pôdy. Dotknuté územie je rovinaté, upravené, pričom výškové rozdiely terénu sú minimálne (menej ako 10). Z hľadiska výškovej diferenciácie Slovenska patrí do výškového stupňa 94 - 150 m n. m. Charakter dotknutého územia je rovinný, s priemerným výškovým prevýšením terénu 132 m n. m.

### **Geologické podmienky**

Z hľadiska geologických pomerov sa riešené územie nachádza v oblasti vnútrohorských panví a kotlín podunajskej panvy, konkrétne gabčíkovej panvy, resp. ide o západný okraj Podunajskej panvy, tzv. Bratislavskú kryhovú oblasť. Podunajská panva je medzihorská superponovaná depresia majúca tvar zložitého synklinória. Ucelená Podunajská panva začala vznikať vo vrchnom tortóne zjednotením dielčích panví. V tortóne bol jej stred v oblasti Trnavy, postupne sa však oblasť najintenzívnejšieho klesania presúvala na juh, v pliocéne ku Kolárovu a v štvrtohorách ku Komárnu. Do dnešnej podoby bola dotvorená v pliocéne a štvrtohorách, kedy došlo k diferencovaným pohybom, k poklesu medzihorského zadunajského bloku a k vyzdvihnutiu okolitých pohorí. Na stavbe panvy sa zúčastňujú i staršie útvary, a to paleogén a starší miocén, vystupujú však zriedka a celkom nezávisle od dnešného tvaru panvy. Vyskytujú sa obyčajne na severných a juhovýchodných okrajoch panvy a ich sedimentačné priestory majú odlišný pôvod, a preto sa k výplni počítajú len sedimenty z vrchného tortónu a vyššie, pričom hlavná výplň je pliocénna. Neogénnu výplň panvy predstavujú prevažne morské sedimenty, rôznych stratigrafických členov, pričom celková mocnosť neogénu sa odhaduje na 5 000 m. Podložie panvy je štruktúrne heterogénne. Podložie panvy tvoria prevažne tektonické jednotky vnútorných Karpát, tatridy, veporidy a miestami i krížňanský príkrov. Poklesávanie Podunajskej panvy v kvartéri umožnilo sedimentáciu mohutného súvrstvia kvartérnych uloženín, prevažne štrku. V centrálnej časti dosahujú hrúbku až niekoľko 100 m. Koncom pliocénu, po ukončení poklesov panvy a ústupe mora, vznikali prietočné jazerá a začalo sa postupné formovanie súčasnej riečnej siete v záujmovom území a v jeho okolí. Samotná výplň panvy je tvorená neogénom, hlavne sedimentmi tortónu, sarmatu a panónu, na ktorý nadväzujú kvartérne fluviaálne štrky a štrkopiesky.

Podložie kvartéru tvorí panón v zastúpení ílov, vápnatých ílov so striedajúcimi sa polohami pieskov a pieskocvov.

Na geologickej stavbe záujmového územia sa podieľajú aj kvartérne fluviaálne sedimenty, v podloží ktorých sa nachádzajú súvrstvia neogénnych sedimentov. Kvartér reprezentujú od povrchu piesčité, piesčito-hlinité, alebo ílovité sedimenty holocénu prevažne malých mocností (4 - 5 m). V ich podloží sa nachádzajú pleistocénne štrky a štrkopiesky, ktoré bývajú zo začiatku ešte zaílované a suché.

### **Pedologické podmienky**

Pôdne pomery sa vyznačujú relatívne malou premenlivosťou, čo je dané nízkou morfológickou členitosťou a substrátovou pestrosťou i homogenitou klimatických pomerov. Prevládajúcimi pôdnymi typmi v dotknutom území sú pôdy ako fluvizeme typické karbonátové, ľahké v celom profile (piesočnaté a hlinitopiesočnaté), vysychavé, hlboké (60 cm a viac) a bez skeletu (obsah skeletu do hĺbky 0,6 m pod 10 %) - (0001001 – 6. skupina kvality), fluvizeme typické karbonátové, stredne ťažké, hlinité (0002002 – 2. skupina kvality (hlboké (60 cm a viac) a bez skeletu (obsah skeletu do hĺbky 0,6 m pod 10 %)), 0002012 - 3. Skupina kvality (hlboké (60 cm a viac) a slabo skeletovité (obsah skeletu v povrchovom horizonte 5 – 25 % a v podpovrchovom horizonte 10 – 25 %)), 0002042 - 5. Skupina kvality (stredne hlboké (30 - 60 cm) a stredne



skeletovité (obsah skeletu v povrchovom horizonte 25 – 50 % a v podpovrchovom horizonte 25 – 50 %)), fluvizeme typické karbonátové, ťažké – ílovitohlinité (0003003 - 3. skupina kvality (hlboké (60 cm a viac) a bez skeletu (obsah skeletu do hĺbky 0,6 m pod 10 %)), fluvizeme stredne ťažké s ľahkým podorničím (piesočnatohlinité), vysychavé (0015005 - 6. skupina kvality (hlboké (60 cm a viac) a bez skeletu (obsah skeletu do hĺbky 0,6 m pod 10 %)), 0015042 - 5. skupina kvality (stredne hlboké (30 - 60 cm) a stredne skeletovité (obsah skeletu v povrchovom horizonte 25 – 50 % a v podpovrchovom horizonte 25 – 50 %) a hlinité), černozeme čiernicové, prevažne karbonátové, ťažké (0018003 - 2. skupina kvality (hlboké (60 cm a viac) a bez skeletu (obsah skeletu do hĺbky 0,6 m pod 10 %)), černozeme plytké na aluviálnych sedimentoch, stredne ťažké (hlinité), väčšinou karbonátové (0032062 - 6. Skupina kvality (plytké (do 30 cm) a stredne až silne skeletovité (obsah skeletu v povrchovom horizonte 25 – 50 % a v podpovrchovom horizonte 25 a viac %)), černozeme typické, karbonátové na aluviálnych sedimentoch, stredne ťažké až ťažké, s ľahkým podorničím, vysychavé (0034002 - 4. skupina kvality (hlboké (60 cm a viac) a bez skeletu (obsah skeletu do hĺbky 0,6 m pod 10 %)), 0034022 - 5. skupina kvality (hlboké (60 cm a viac) a stredne skeletovité (obsah skeletu v povrchovom horizonte 25 – 50 % a v podpovrchovom horizonte 25 – 50 %)), černozeme typické, karbonátové na karbonátových aluviálnych sedimentoch, ľahké (piesočnaté a hlinitopiesočnaté), vysychavé (0035001 - 6. skupina kvality (hlboké (60 cm a viac) a bez skeletu (obsah skeletu do hĺbky 0,6 m pod 10 %)) a černozeme typické, karbonátové na karbonátových aluviálnych sedimentoch, stredne ťažké, hlinité (0036002 - 2. skupina kvality (hlboké (60 cm a viac) a bez skeletu (obsah skeletu do hĺbky 0,6 m pod 10 %)), 0036032 - 3. skupina kvality (stredne hlboké (30 - 60 cm) a slabo skeletovité (obsah skeletu v povrchovom horizonte 5 – 25 % a v podpovrchovom horizonte 10 – 25 %)), 0036042 - 3. skupina kvality (stredne hlboké (30 - 60 cm) a stredne skeletovité (obsah skeletu v povrchovom horizonte 25 – 50 % a v podpovrchovom horizonte 25 – 50 %)).

Medzi najkvalitnejšie poľnohospodárske pôdy na katastrálnom území Rovinka podľa kódu bonitovaných pôdno-ekologických jednotiek patria pôdy s BPEJ 0002002, 0018003 a 0036002. Z hľadiska indexu poľnohospodárskeho potenciálu ide o pôdy s najvyšším potenciálom. Z hľadiska kontaminácie pôdneho prostredia sú pôdy v rámci územia obce Rovinka relatívne čisté (99,56 % výmery pôd územia obce) a minimálne nekontaminované, resp. mierne kontaminované (0,44 výmery pôd územia obce). Pôdy v záujmovom území sú nenáchylné na acidifikáciu, ide o karbonátové pôdy. Mechanická degradácia závisí od viacerých endogénnych a exogénnych faktorov. Do osobitne chránených pôd (kategória BPEJ triedy 1 až 4) spadá 78,2 % pôdy na území obce Rovinka a medzi osobitne nechránené pôdy (kategória BPEJ triedy 5 až 7) spadá 10,97 % pôdy na území obce Rovinka.

Výmera pozemkov vo vlastníctve obce je 269 708 m<sup>2</sup>, pričom ich hodnota je 222 115,- EUR. Pôdny fond má nasledovnú štruktúru - orná pôda „C“ aj „E“ , ostatné plochy, zastavané plochy a nádvorja, trvalé trávnaté porasty, záhrady.

Na základe ROEP (konanie o obnove evidencie pozemkov bolo získaných celkovo 59 982 m<sup>2</sup> prevažne ornej pôdy.

### **Hydrologické podmienky**



Z hydrologického hľadiska spadá dotknuté územie do povodia rieky Dunaj. Na území obce Rovinka sa nenachádza žiadny periodický vodný tok. Najbližším vodným tokom je rieka Dunaj, ktorá preteká vo vzdialenosti cca 4,2 km JJZ od predmetného lokality v smere SZ-JV. V území z hľadiska typu režimu odtoku ide o vrchovinnú-nížinný typ režimu odtoku (dažďovo-snehový), s akumuláciou v mesiacoch december až február, vysokou vodnatosťou v mesiacoch marec a apríl a najvyšším prietokom v marci a najnižším v októbri, pričom podružné zvýšenie vodnatosti koncom jesene a začiatkom zimy je výrazné. Začiatok zamrzania vodných tokov pripadá na obdobie začiatku januára a koniec na obdobie začiatku februára. V území predstavuje priemerný ročný špecifický odtok 1 – 3 l.s-1.km-2 (priemer za roky 1931 - 1980), maximálny špecifický odtok s pravdepodobnosťou opakovania raz za 100 rokov predstavuje 0,2 – 0,4 a minimálny špecifický odtok 364-denný 0,1 – 0,5. Na území obce Rovinka sa nachádzajú 2 štrkové jazerá a to Malé jazero Rovinka (rozloha cca. 10 ha) a Veľké jazero Rovinka (60 ha). Menšie zo štrkovísk je vyhlásené za rybársky revír (Štrkovisko Rovinka - Za Hrádzou - číslo revíru: 1-1050-1-1), charakteru kaprové vody. Popri veľkom štrkovisku sa nachádza záhradkárská a chatová osada, pričom voda jazera je využívaná na kúpanie a člnkovanie.

### ***Klimatické podmienky***

Podľa členenia Slovenska na klimatické oblasti patrí hodnotené územie do teplej klimatickej oblasti s priemerným počtom letných dní za rok 50 a viac (s denným maximom teploty vzduchu nad 25°C vrátane), do okrsku T2 - teplý, suchý, s miernou zimou. Priemerné teploty v januári neklesajú pod -3°C. Podľa klimato - geografických typov patrí územie a jeho širšie okolie do typu nížinnej klímy, suchej až mierne suchej, subtýpu teplého, do zóny mierne inverzných polôh a oblasti nížin so zníženým výskytom hmiel (20-45 dní v roku).

Vegetačné obdobie charakterizované teplotami nad 5°C trvá priemerne 250 dní. Priemerná teplota 10°C a viac (užšie vegetačné obdobie) je 184 dní v roku. Letné obdobie s teplotou nad 15°C trvá priemerne 125 dní. Najteplejším mesiacom je júl - august, najchladnejším je január. Podľa dlhodobých pozorovaní (1961-1990) na klimatologickej stanici Ivanka pri Dunaji je priemerná ročná teplota 10,0°C, teplota v januári je -1,2°C, v júli 20,5°C. Prevládajúcim smerom prúdenia sú vetry SZ a JV smeru. Tieto zároveň dosahujú aj najvyššie rýchlosti.

Riešené územie patrí do vrchovinnú - nížinnej oblasti s dažďovo - snehovým typom režimu odtoku s akumuláciou vôd v decembri až januári.

### ***Nerastné suroviny***

Na základe evidencie Obvodného banského úradu sa obec Rovinka nezaraďuje do chránených ložiskových území nerastných surovín.

### ***Rastlinstvo a živočíšstvo***

Z fyto geografického hľadiska patrí územie do oblasti panónskej flóry (Pannonicum), obvodu eupanónskej xerotermej flóry (Eupannonicum) zahŕňajúceho nížiny a pahorkatiny južného Slovenska a okresu Podunajská nížina. Z hľadiska fyto geograficko - vegetačného členenia je územie v dubovej zóne.

V území Rovinky prevládali hlavne jaseňovo-brestovo-dubové nížinné lesy, nachádzajúce sa na vyšších a relatívne suchších polohách údolných nív (riečne terasy, agradačné valy a pod.), kde ich zriedkavejšie a najmä časove kratšie ovplyvňujú periodicky sa opakujúce povrchové záplavy



alebo kolísajúca hladina podzemnej vody. Z drevín sa uplatňujú najmä tvrdé lužné dreviny: jaseň úzkolistý panónsky (*Fraxinus angustifolia* ssp. *pannonica*), dub letný (*Quercus robur*), brest hrabolistý (*Ulmus minor*), jaseň štíhly (*Fraxinus excelsior*), brest väz (*Ulmus laevis*), javor poľný (*Acer campestre*), čremcha strapcovitá (*Padus avium*), medzi ktoré bývajú hojne primiešané aj niektoré dreviny mäkkých lužných lesov, napríklad topoľ biely (*Populus alba*), topoľ čierny (*Populus nigra*), jelša lepkavá (*Alnus glutinosa*). Z týchto drevín majú rozhodujúci edifikačný význam jaseň panónsky a dub letný, lokálne aj brest hrabolistý. Krovité poschodie je zväčša dobre vyvinuté a vyznačuje sa vysokou pokryvnosťou. Bežnými druhmi bývajú svíb krvavý (*Cornus sanguinea*), vtáčí zob obyčajný (*Ligustrum vulgare*), bršlen európsky (*Euonymus europaea*), javor poľný (*Acer campestre*), kalina obyčajná (*Viburnum opulus*), rozličné druhy hlohu (*Crataegus* sp.), lieska obyčajná (*Corylus avellana*), javor tatársky (*Acer tataricum*) a iné. Bylinný podrast je podstatne bohatší a druhovo pestrejší. Mnoho eutrofných a mezotrofných bylín tu má optimálne rastové podmienky, lebo pôda je dostatočne zásobená nielen vodou, ale aj základnými minerálnymi živinami (napr. čarovník parížsky (*Circaea lutetiana*), kostrava obrovská (*Festuca gigantea*), lipkavec marenovitý (*Galium rubioides*), plamienok plotný (*Clematis vitalba*), kokorík širokolistý (*Polygonatum latifolium*), čistec lesný (*Stachys sylvatica*), kuklík mestský (*Geum urbanum*), kozia noha hostcova (*Aegopodium podagraria*) a iné). Z dôvodu intenzívneho poľnohospodárskeho využívania, ako aj urbanizačného tlaku sa vyššie uvedené pôvodné biotopy nezachovali.

Z hľadiska reálnej vegetácie prevažujú druhy na poľnohospodársky obrábaných pôdach, kultúrne plodiny, dreviny verejnej zelene, záhrad a líniovej nelesnej drevinnej vegetácie popri komunikáciách a nitrofilná a ruderalná vegetácia (napr. breza previsnutá (*Betula pendula*), vrba krehká (*Salix fragilis*), dub letný (*Quercus robur*), hrab obyčajný (*Carpinus betulus*), brest hrabolistý (*Ulmus minor*), brest väzový (*Ulmus laevis*), jaseň štíhlym (*Fraxinus excelsior*), vrba biela (*Salix alba*) a jaseň úzkolistý podunajský (*Fraxinus angustifolia* subsp. *danubialis*), ovocné stromy, pričom krovinné poschodie, ktoré je najlepšie vyvinuté na vlhších a presvetlených miestach, tvorí vrba popolavá (*Salix cinerea*), krušina jelšová (*Frangula alnus*), baza čierna (*Sambucus nigra*), kalina obyčajná (*Viburnum opulus*), javor poľný (*Acer campestre*), slivka trnková (*Prunus spinosa*), zob vtáčí (*Ligustrum vulgare*) a ovocné kríky. Vhodné podmienky pre šírenie má aj viacero neofytných invázných druhov, ako sú napr. zlatobyľ obrovská (*Solidago gigantea*), zlatobyľ kanadská (*Solidago canadensis*) a astra novobelgická (*Aster novi-belgii* agg.). V súčasnosti je dotknuté územie tvorené prevažne bylinnou etážou s bežnými druhmi tráv a burín, typickými pre neobrábané polia a územia antropogénne ovplyvnené, ide o typickú synantropnú vegetáciu. V dotknutom území ide o ruderalne biotopy. Najčastejšími druhmi na týchto biotopoch sú napr. druhy ako mätonoh trváci (*Lolium perenne*), pýr plazivý (*Agropyrum repens*), ďatelina plazivá (*Trifolium repens*), skorocel väčší (*Plantago major*), skorocel kopijovitý (*Plantago lanceolata*), lipnica ročná (*Poa annua*), púpava lekárska (*Taraxacum officinalis*), ďatelina lúčna (*Trifolium pratense*), štiav lúčny (*Acetosa pratensis*), reznačka laločnatá (*Dactylis glomerata*), pupenec roľný (*Convolvulus arvensis*), mliečnik chvojkový (*Tithymalus cyparissias*), kostrava ovčia (*Festuca ovina*), rebríček obyčajný (*Achillea millefolium*), hadinec obyčajný (*Echium vulgare*), knotovka biela (*Melandrium album*), palina obyčajná (*Artemisia vulgaris*), rezeda žltá (*Reseda lutea*), silenka nadutá (*Silene inflata*), palina pravá (*Artemisia abrotanum*), smlz kroviskový (*Calamagrostis epigejos*), komonica biela (*Melilotus alba*), komonica lekárska (*Melilotus officinalis*), invázný hviezdňík ročný (*Stenactis annua*) a zlatobyľ obrovská (*Solidago gigantea*), expanzívny vratič obyčajný (*Tanacetum vulgare*), pichliač roľný (*Cirsium arvense*) atď.



Zájmové územie patrí do zoogeografického regiónu Podunajská rovina, oblasti Pannonicum, Juhoslovenského obvodu a Dunajského okrsku. Vyskytujú sa tu najmä teplomilné druhy živočíchov charakteristické pre panónsku oblasť Podunajskej roviny. Pôvodná diverzita biotopov a na ne viazaných spoločenstiev živočíchov bola vysoká. S degradáciou vegetácie sa výrazne obmedzila pôvodná kvantita a biodiverzita živočíšstva.

Vzhľadom na konfiguráciu terénu, v kontexte s lokálnymi podmienkami, výraznou prevahou urbanizovanej a poľnohospodárskej krajiny, je súčasná fauna, čo sa týka diverzity, pomerne chudobná. Vo faune blízkeho okolia sú zastúpené prevažne kozmopolitné synantropné druhy viazané na biotopy ľudských sídiel a druhy viazané na voľnú oráčinovú a oráčinovo-lesnú krajinu. Z druhov viazaných na uvedené biotopy v danom území prevládajú bezstavovce a z nich hlavne Insecta (hmyz – napr. podenky, pošvátky, váčky, stonôžky), Pulmonata (mäkkýše), Coleoptera (chrobáky), Heteroptera (bzdochy), Orthoptera (rovnokrídlovce), Hymenoptera (blanokrídlovce) a Lepidoptera (motýle). Z Coleoptera (chrobákov) sa tu ojedinele môže vyskytnúť roháč lesný (*Lucanus cervus*) a fúzač veľký (*Cerambyx cerdo*), ktoré sem môžu zaletieť. Z Carabidae (bystruškovité) je možno v dotknutom území nájsť napr. druh bystruška fialová (*Carabus violaceus*). Z ostatných druhov sa tu veľmi hojne vyskytujú napr. druhy ako lienka sedembodková (*Coccinella septempunctata*) a chrústik letný (*Amphimallon solstitiale*). Z Lepidoptera (motýľov) sa tu vyskytuje mlynárik repový (*Pieris rapae*), babôčka pávooká (*Nymphalis io*), žltáčik rešetliakový (*Gonepteryx rhamni*), lišaj topoľový (*Laothoe populi*) a najmä zástupcovia čeľadí Noctuidae (morovité) a Geometridae (piadivkovité). Ojedinelým návštevníkom dotknutého územia je aj modlivka zelená (*Mantis religiosa*) zo skupiny Mandodea (modliviek). Z Heteroptera (bzdôch) je to hlavne bzdocha pásavá (*Graphosoma lineatum*) a bzdocha zelená (*Polomena viridisima*). Taktiež sú tu zastúpené aj iné skupiny hmyzu, napr. Diptera (dvojkřídlovce) a to druhmi ako napr. komár piskľavý (*Culex pipiens*) a mäsiarka obyčajná (*Sarcophaga carnaria*) alebo Hymenoptera (blanokrídlovce) a to druhmi ako napr. čmeľ zemný (*Bombus terrestris*). Zistené druhy bezstavovcov patria až na nepatrné výnimky medzi euryéčne, hojné a rozšírené druhy. Zloženie spoločenstiev bezstavovcov priamo odráža stav prírodného prostredia.

Zo stavovcov je najpočetnejší výskyt druhov v dotknutom území Aves (vtákov), ide prevažne o druhy charakteristické pre urbanizované prostredie. Z nich sú to druhy ako napr. holub hrivnák (*Columba palumbus*), hrdlička záhradná (*Streptopelia obyčajná* (*Erithacus rubecula*)), straka obyčajná (*Pica pica*), vrabec domový (*Passer domesticus*), havran poľný (*Corvus frugilegus*), ďateľ veľký (*Dendrocopos major*), žlna zelená (*Picus viridis*) alebo jarabica poľná (*Perdix perdix*), bažant obyčajný (*Phasianus colchicus*), prepelica poľná (*Perdix perdix*), škovránok poľný (*Alauda arvensis*), strakoš obyčajný (*Lanius collurio*), bocian biely (*Ciconia ciconia*), lastovička obyčajná (*Hirundo rustica*), belorítka obyčajná (*Delichon urbica*), trasochvost biely (*Motacila alba*), žltochvost domový (*Phoenicurus ochruros*), muchárik sivý (*Muscicapa striata*), labtuška lúčna (*Anthus pratensis*), stehlík obyčajný (*Carduelis carduelis*), stehlík čížavý (*Carduelis spinus*), strnádka lúčna (*Emberiza calandra*), strnádka obyčajná (*Emberiza citrinella*), čajka smejivá (*Larus ridibundus*), kačica divá (*Anas platyrhynchos*). Z ostatných druhov stavovcov sa v dotknutom území nachádzajú druhy ako napr. jež západoeurópsky (*Erinaceus europaeus*), potkan obyčajný (*Rattus norvegicus*), tchor stepný (*Putorius eversmannii*), myš domová (*Mus musculus*), krt obyčajný (*Talpa europaea*), piskor malý (*Sorex minutus*), veverica stromová (*Sciurus vulgaris*), zajac poľný (*Lepus europaeus*), králik divý (*Oryctolagus cuniculus*), jazvec lesný (*Meles meles*), srna lesná (*Capreolus*



capreolus), jeleň lesný (Cervus elaphus), diviak lesný (Sus scrofa), kuna lesná (Martes martes), líška obyčajná (Vulpes vulpes) a zdivočelé mačky a psi.

### **Ochrana prírody**

V katastri obce Rovinka sa žiadne veľkoplošné chránené územia nenachádzajú. Lesné porasty v juhozápadnej časti katastra, kde sa nachádza zvyšok tvrdého luhu s drevinovou skladbou pomerne pestrého zloženia (brest, topol, javor, dub) sú v záujme ochrany prírody.

Slovenská agentúra životného prostredia Banská Bystrica stredisko Bratislava eviduje túto lokalitu ako navrhované chránené územie. Pre udržanie kvality biotopu je potrebné zamedziť tvoreniu čiernych skládok v tomto priestore.

Z hľadiska biotopov sa v dotknutom území vyskytujú najmä teplomilná nitrofilná ruderalná vegetácia, intenzívne obhospodarované polia, porasty invázných neofytov, porasty nepôvodných drevín, úhory a extenzívne obhospodarované polia a krovité a kríčkovité porasty. Ide o biotopy, ktoré nie sú zaradené medzi biotopy európskeho a národného významu.

## **1.3 Štruktúra obyvateľstva**

Rozvoj socio-ekonomickej oblasti obcí závisí okrem iných faktorov aj od toho, ako napreduje rozvoj ľudských zdrojov, pretože práve tie sú hlavnou súčasťou regiónu a jeho hybnou silou. Socio-ekonomický rozvoj podporuje rast ekonomických hodnôt z podnikateľského hľadiska a z hľadiska spotreby tovarov a služieb. Obyvateľstvo je pre obec nielen významným sociálnym kapitálom, ale predstavuje pre ňu aj dynamický element vzhľadom na zmeny v jeho počte, štruktúre, priestorovom rozložení a iné znaky.

### **Vývoj počtu obyvateľov**

Obec Rovinka k 31.12.2014 zaznamenala 3134 obyvateľov, z toho 1563 mužov a 1571 žien. Týmto počtom sa obec zaraďuje k väčším vidieckym obciam Slovenska.

Tabuľka 11 Vývoj počtu obyvateľov

Rok	2007	2008	2009	2010	2011	2012	2013	2014
Počet obyvateľov	1641	1845	2053	2254	2472	2685	2873	3134

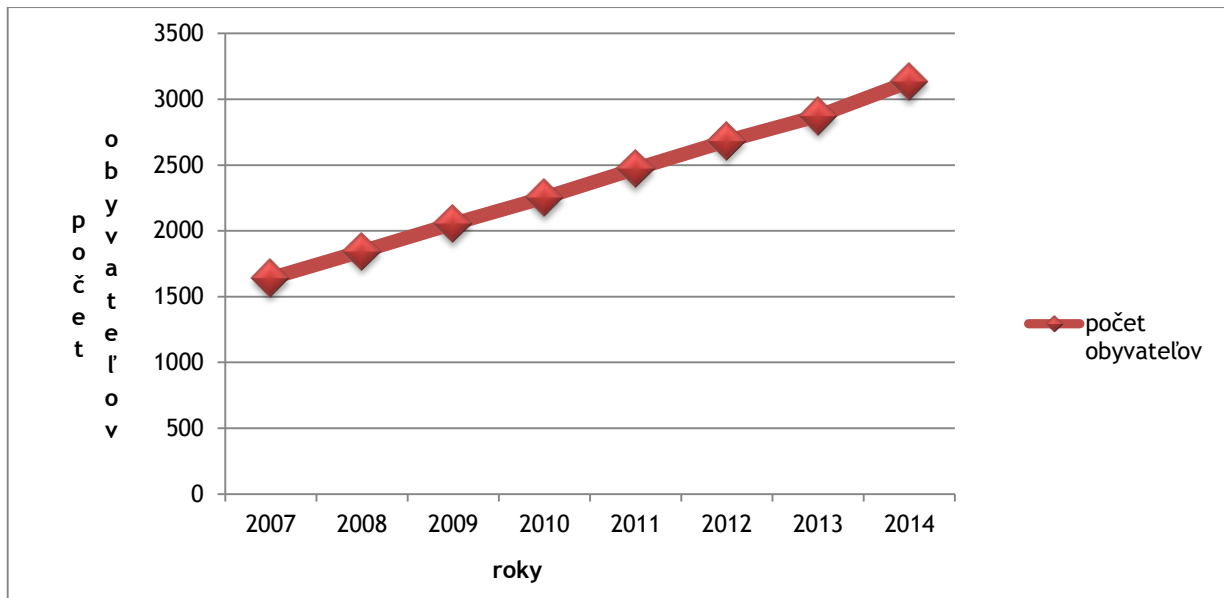
Zdroj: Vlastné spracovanie na základe údajov Štatistického úradu (ďalej len „ŠÚ“), OcÚ 2015

Na základe uvedených hodnôt v tabuľke má vývoj počtu obyvateľstva rastúci trend. V súčasnosti má obec 3 197 obyvateľov (k 24.2.2015). V obci počet obyvateľov z roka na rok rastie, čo má za následok zlepšujúcu sa demografickú štruktúru obyvateľstva a tým aj rozrastanie sa obce a vzrastanie jej rozvojového potenciálu. Nárast počtu obyvateľov v obci bol hlavne na základe toho, že sa kopíruje trend presunu na vidiek mimo ruchu mesta - obyvatelia hlavného mesta sa sťahujú do rodinných domov priľahlých satelitov vďaka rozmachu developerských projektov na podporu



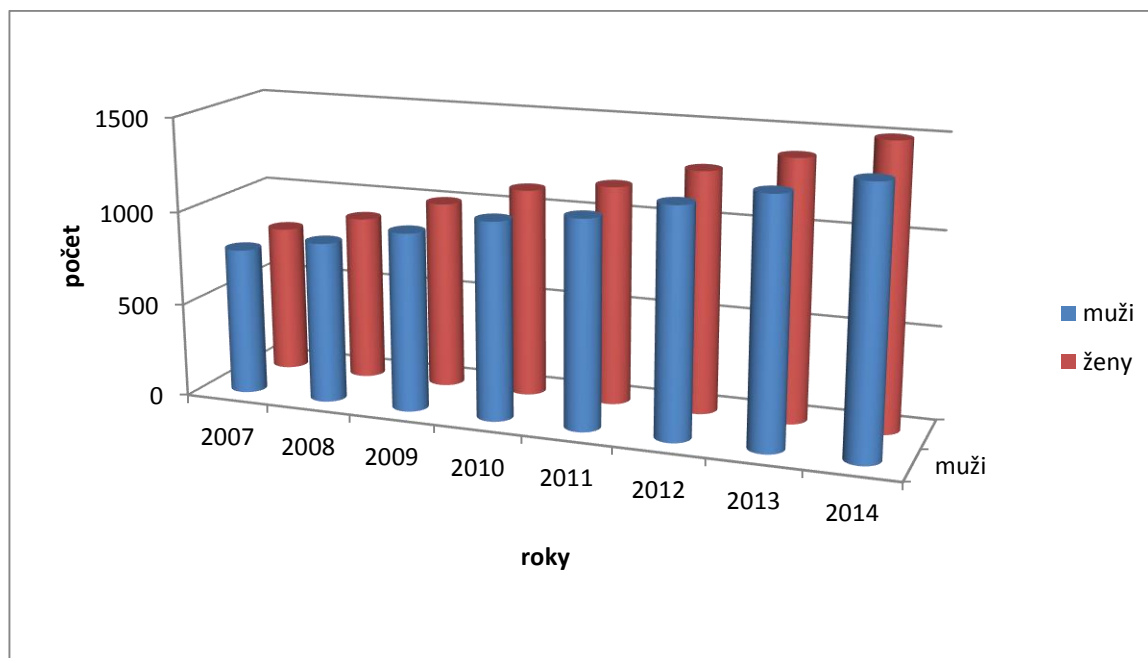
komplexnej a individuálnej bytovej a domovej výstavby. K tomuto trendu prispieva aj priaznivý vývoj na trhu s hypotékami.

Obrázok 2 Vývoj počtu obyvateľov



Zdroj: Vlastné spracovanie na základe údajov ŠÚ, OcÚ 2015

Obrázok 3 Vývoj počtu obyvateľov – ženy a muži



Zdroj: Vlastné spracovanie na základe údajov ŠÚ, OcÚ 2015



### Migrácia obyvateľstva

Migrácia obyvateľstva predstavuje pohyb obyvateľstva v obci a ovplyvňuje demografickú situáciu obce. Na vývoj migrácie pôsobia predovšetkým možnosti získania bývania a zamestnania.

V rámci migrácie obyvateľstva v obci Rovinka sa eviduje prirodzený prírastok, migračné saldo a celkový prírastok.

Prirodzený prírastok predstavuje rozdiel medzi natalitou a mortalitou. V sledovanom období 2007 až 2014 má prirodzený prírastok pozitívny vývoj.

Migračné saldo vyjadruje rozdiel medzi počtom imigrantov a emigrantov. V rokoch 2007 - 2014 predstavuje migračné saldo kladnú hodnotu, na základe ktorej vyplýva prílev obyvateľstva do obce.

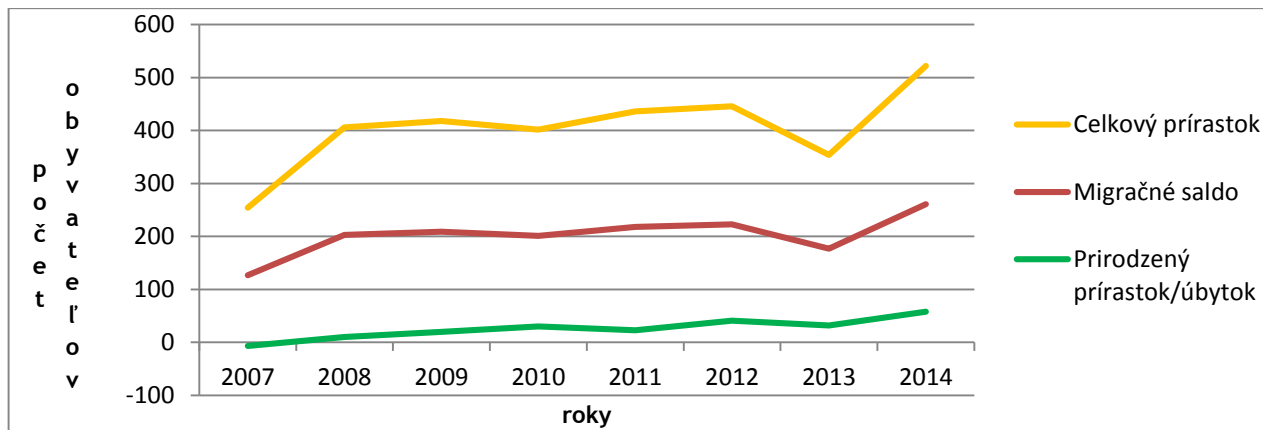
Celkový prírastok znázorňuje súčet prirodzeného prírastku a migračného salda. V sledovanom období dosahuje ukazovateľ pozitívne hodnoty, ktoré vyjadrujú prílev obyvateľov do obce. Celkovo sa dá skonštatovať, že počet obyvateľov v obci z roka na rok rastie a veľkou mierou sa na tom podieľa práve migrácia.

Tabuľka 12 Migrácia obyvateľstva

Rok	Prirodzený prírastok/úbytok	Migračné saldo	Celkový prírastok
2007	-7	134	127
2008	10	193	203
2009	20	189	209
2010	30	171	201
2011	23	195	218
2012	41	182	223
2013	32	145	177
2014	58	203	261

Zdroj: Vlastné spracovanie na základe údajov ŠÚ, OcÚ 2015

Obrázok 4 Migrácia obyvateľstva v obci Rovinka



Zdroj: Vlastné spracovanie na základe údajov ŠÚ, OcÚ 2014





### **Hustota obyvateľov**

V sledovanom období bola dosiahnutá najväčšia hodnota 326,61 v roku 2014, ktorá predstavovala 326 obyvateľov na km<sup>2</sup>. Z nasledovnej tabuľky je možné konštatovať, že ide o priamu úmernosť - s rastúcim počtom rokov sa zvyšuje aj hustota obyvateľstva, keďže na nemeniacu sa rozlohu obce pribúda každým rokom väčší počet obyvateľov. Oproti roku 2007 dosahuje hustota obce v roku 2014 takmer dvojnásobnú hodnotu. Vzhľadom na predpokladanú realizáciu stavieb domov a bytov, je predpoklad, že hustota obyvateľstva bude mať naďalej stúpajúcu tendenciu.

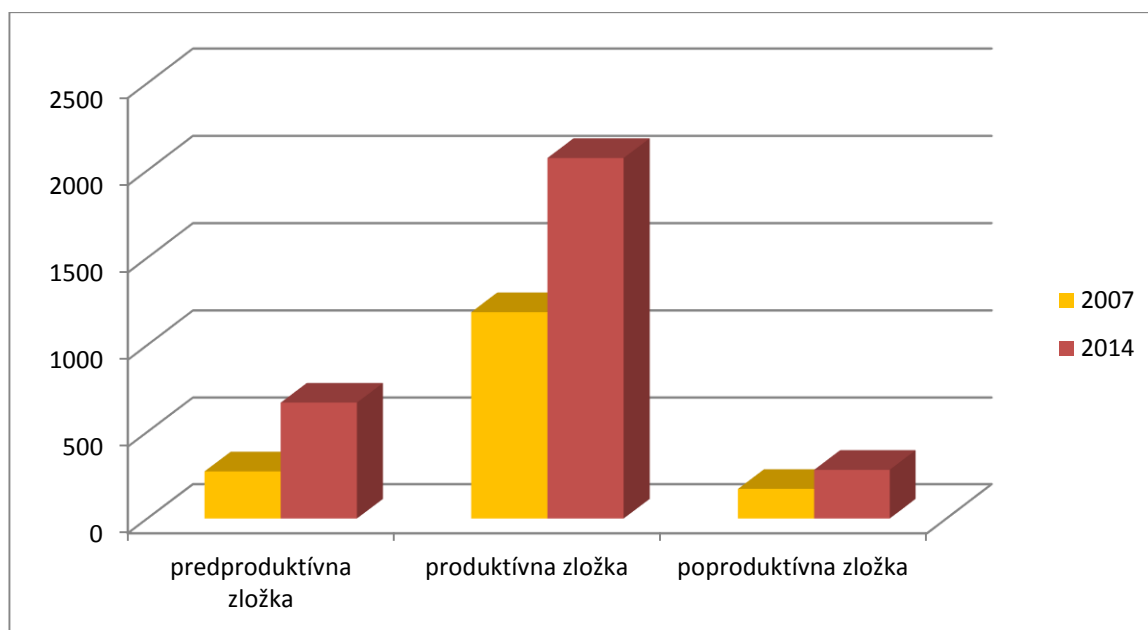
Tabuľka 13 Hustota obyvateľov

Rok	2007	2008	2009	2010	2011	2012	2013	2014
Hustota obyvateľov na km <sup>2</sup>	177,56	196,88	220,83	244,43	256,46	281,37	302,83	326,61

Zdroj: Vlastné spracovanie na základe údajov ŠÚ, OcÚ 2015

### **Veková štruktúra obyvateľov**

Obrázok 5 Veková štruktúra obyvateľstva



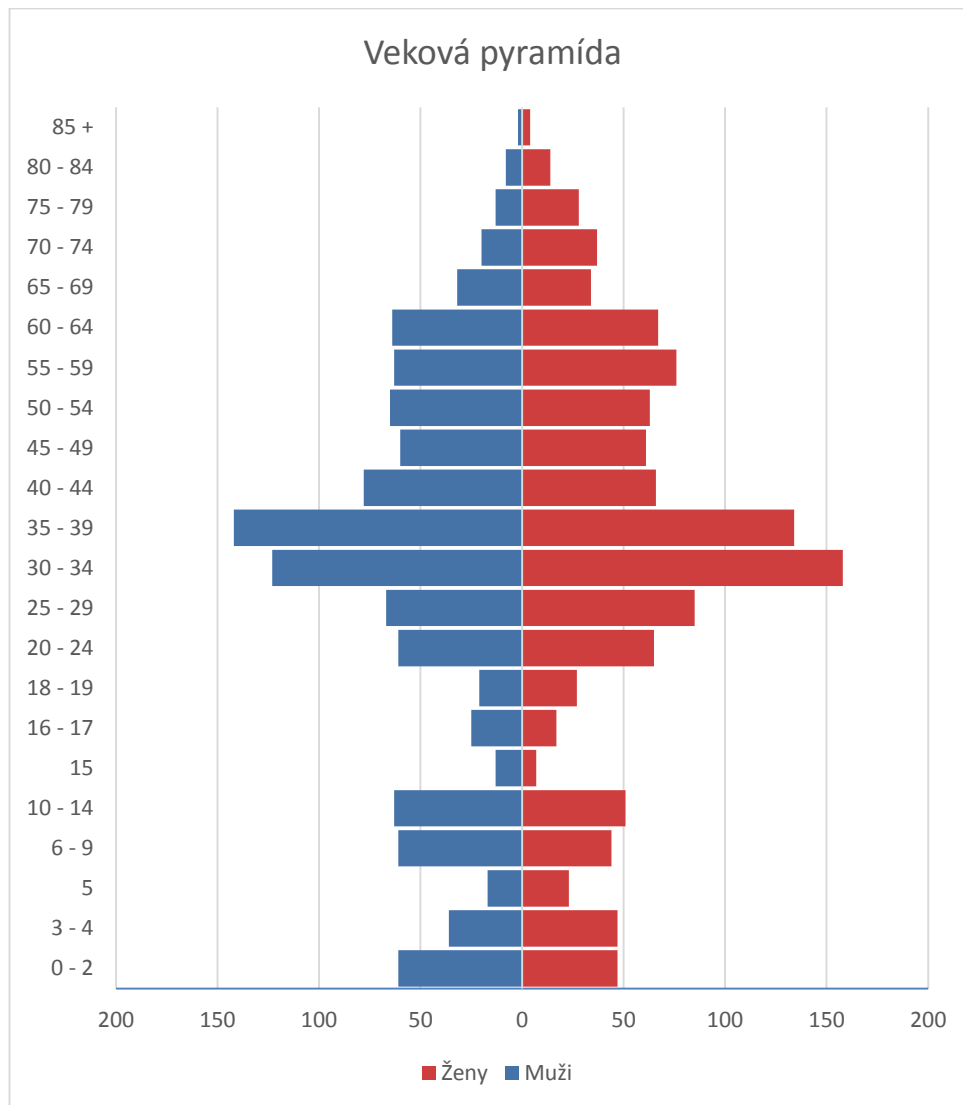
Zdroj: Vlastné spracovanie na základe údajov z OcÚ, 2015

V porovnávanom období rokov 2007 a 2014 boli zaznamenané zmeny vo vekovej štruktúre obyvateľstva. V roku 2014 predproduktívna zložka obyvateľstva zaznamenala nárast oproti roku 2007. Situácia sa opakuje aj pri produktívnej zložke obyvateľstva, kde sledujeme v roku 2014 nárast oproti roku 2007. V oboch rokoch (2007 aj 2014) je stav produktívnej zložky dominantný. V poproduktívnej zložke obyvateľstva nastal nárast v roku 2014 oproti roku 2007.

### **Štruktúra pohlavia**



Obrázok 6 Vekovo pohlavná pyramída



*Zdroj: Vlastné spracovanie na základe údajov z OcÚ, 2015*

Vekovo pohlavná pyramída predstavuje podiel určitej vekovej skupiny obyvateľstva obce k celkovému počtu obyvateľov v percentách. V roku 2014 sa jedná regresívny typ vekovej pyramídy, t.j. počet predproduktívnej zložky obyvateľstva nedosahuje poproduktívnu zložku. Pre tento typ pyramídy je charakteristická nižšia natalita a vysoký počet ľudí v poproduktívnom veku, čo naznačuje, že obyvateľstvo starne.

### ***Ekonomická aktivita***



Ekonomicky aktívne obyvateľstvo v obci sú podľa údajov zo SODB 2011 v počte 1173, z toho 555 tvoria ženy a 618 muži. Prehľad ekonomickej aktivity obyvateľstva zobrazuje nasledovná tabuľka.

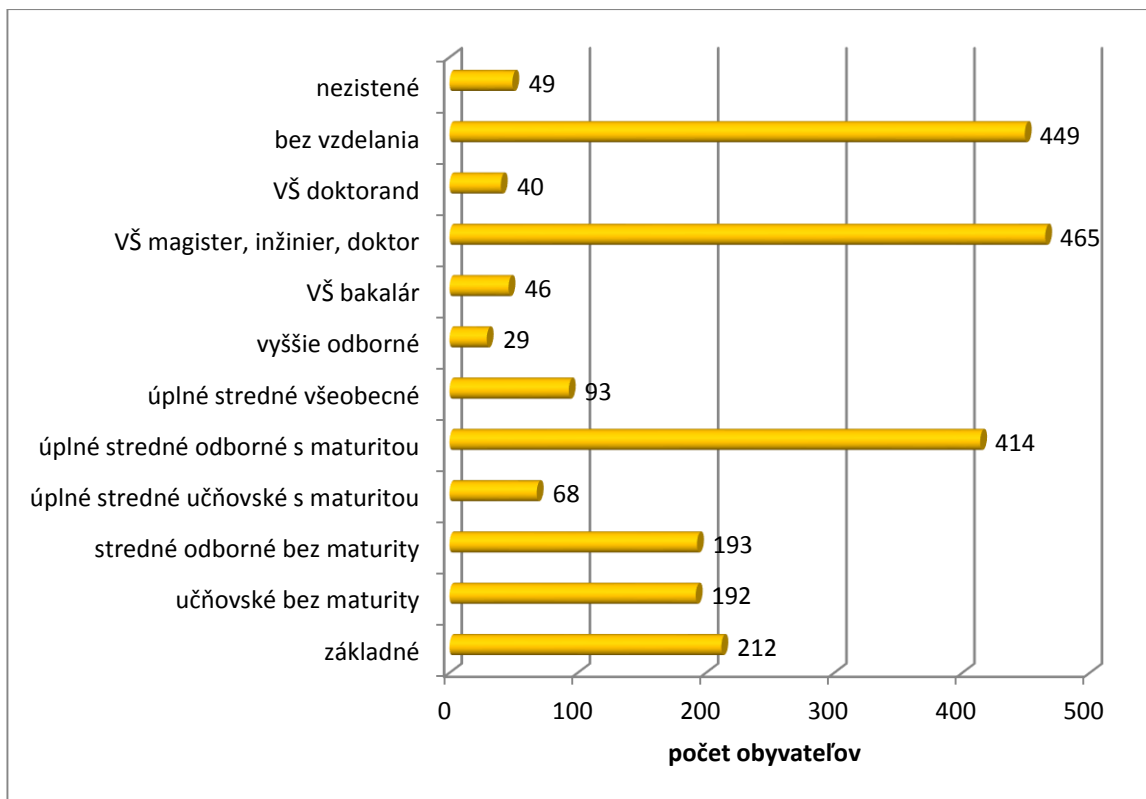
Tabuľka 14 Ekonomická aktivita obyvateľstva

	Počet osôb
<b>Osoby ekonomicky aktívne</b>	1173
<b>Osoby na rodičovskej dovolenke</b>	76
<b>Nepracujúci dôchodcovia</b>	307
<b>Ostatní nezávislí</b>	13
<b>Osoby závislé- študenti</b>	606
<b>Ostatní závislí, nezistení</b>	75

Zdroj: Vlastné spracovanie na základe údajov ŠÚ, SODB 2011 – môžu byť skreslené a môžu sa mierne odlišovať od údajov ŠÚ

### Vzdelanostná štruktúra

Obrázok 7 Vzdelanostná štruktúra



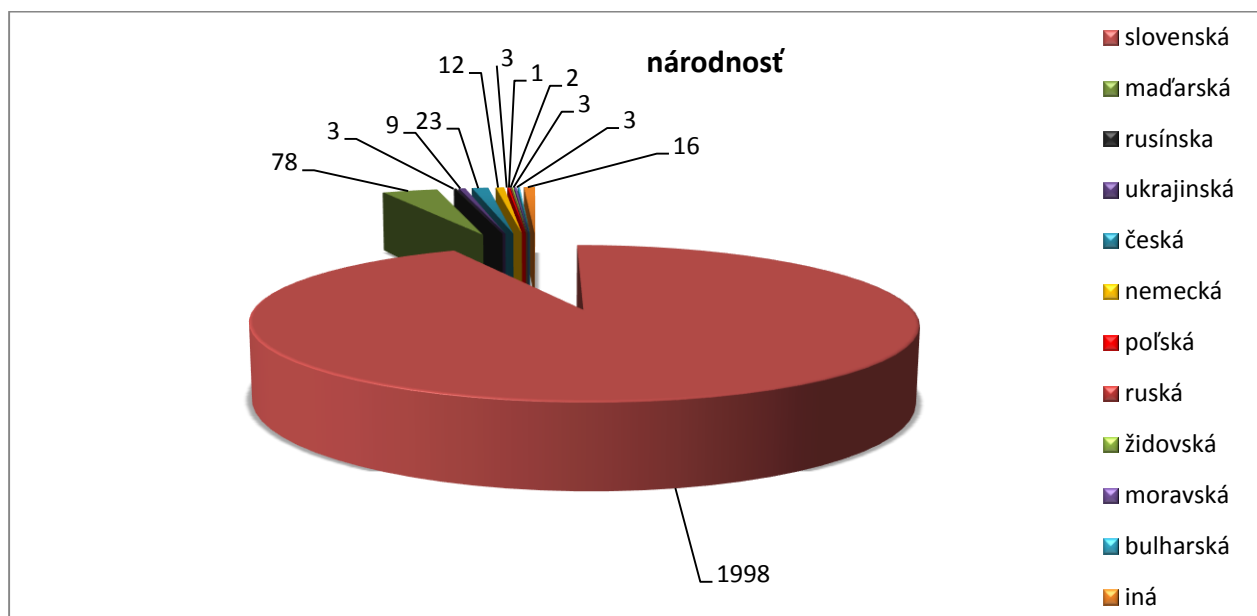
Zdroj: Vlastné spracovanie na základe údajov ŠÚ, SODB 2011 – môžu byť skreslené a môžu sa mierne odlišovať od údajov ŠÚ



Vzdelanie predstavuje základnú ľudskú činnosť, ktorá vplýva na výrobu a počet firiem v danom území. Vzdelanostnú úroveň tvorilo v roku 2011 predovšetkým 21% obyvateľov so stredným odborným vzdelaním bez maturity, skupinu bez vzdelania predstavovalo 20% obyvateľstva a 18% bolo obyvateľov so stredným vzdelaním s maturitou. Zvyšné skupiny nepresahovali 10%.

### Národnostná štruktúra

Obrázok 8 Národnostná štruktúra



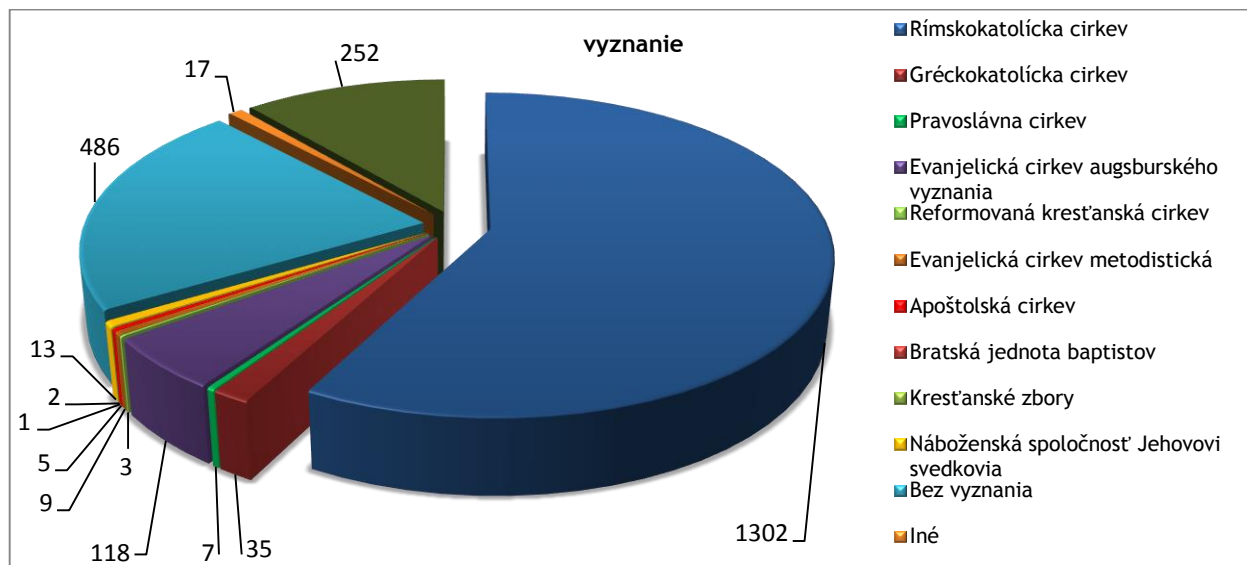
Zdroj: Vlastné spracovanie podľa SODB 2011 – údaje môžu byť skreslené a môžu sa mierne odlišovať od údajov ŠÚ

Na základe údajov zo sčítania obyvateľov domov a bytov v roku 2011 sa k obyvateľstvu slovenskej národnosti prihlásilo 93%. Ostatné národnosti sú zastúpené veľmi malým podielom: maďarská 4%, česká 1% a iná 1%. Ostatné národnosti majú pod 1%.



## Religiózna štruktúra

Obrázok 9 Náboženská štruktúra



Zdroj: Vlastné spracovanie podľa SODB 2011 – údaje môžu byť skreslené a môžu sa mierne odlišovať od údajov ŠÚ

Z religiózneho hľadiska nie je obec možné charakterizovať ako homogénnu, vzhľadom k tomu, že síce prevažnú časť tvorí obyvateľstvo rímskokatolíckeho vierovyznania, ale je to len 58% z celkového počtu. Až 22% obyvateľov sa nehlási k žiadnej cirkvi a je teda bez vyznania. U 11% obyvateľstva nebolo vyznanie zistené. Ku gréckokatolíckej cirkvi sa hlási 1,42%. K evanjelickej cirkvi augsburského vyznania sa hlási necelých 7%. Ostatné vyznania sú v menšom ako 1%-nom zastúpení.



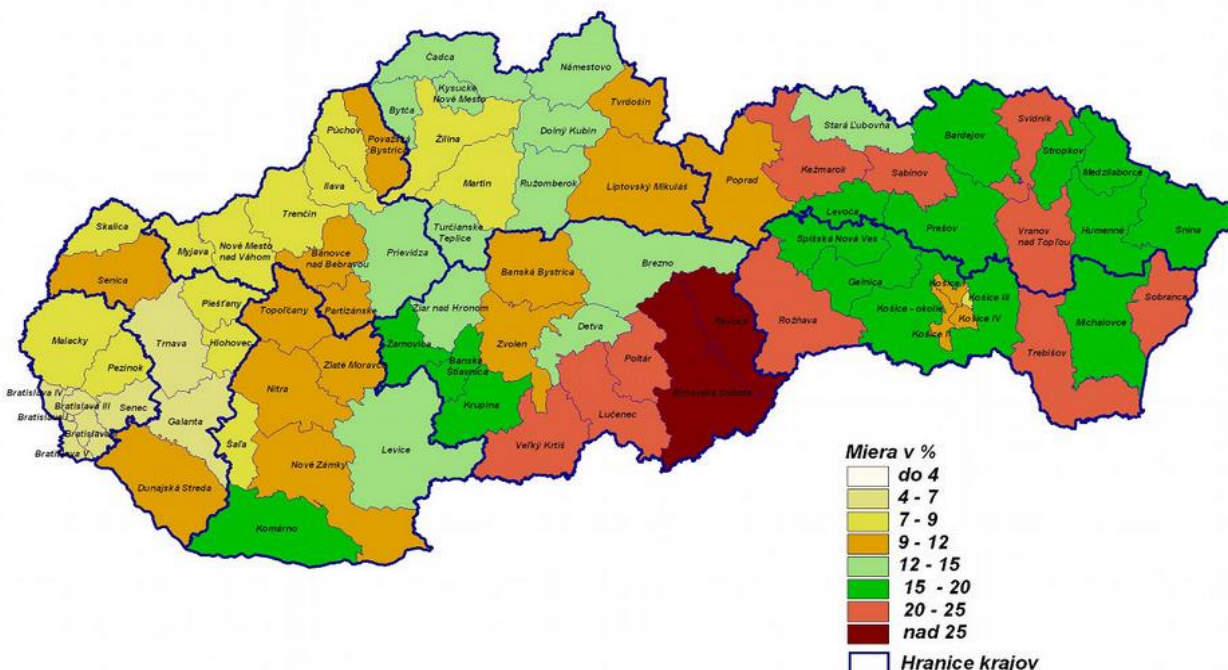
## 1.4 Ekonomická štruktúra

### Miera nezamestnanosti

K hlavným faktorom miery nezamestnanosti patrí predovšetkým nevytváranie pracovných miest, zvýšený prítok uchádzačov o zamestnanie (ďalej len „UoZ“) v súvislosti s evidenciou absolventov škôl, nesúlad medzi štruktúrou voľných pracovných miest a štruktúrou UoZ.

Obrázok 10 Miera evidovanej nezamestnanosti v okresoch SR

Miera evidovanej nezamestnanosti v okresoch SR k 30.09.2014



Ústredie práce, sociálnych vecí a rodiny, Bratislava

Miera evidovanej nezamestnanosti prepočítaná na základe výberových zisťovaní ŠÚ SR a priemerného počtu uchádzačov o zamestnanie v roku 2013. Algoritmus výpočtu stanovilo MPSVR SR

Zdroj: [www.nup.sk](http://www.nup.sk), 2015

### Ekonomická aktivita obyvateľstva

Ekonomické činnosti ovplyvňujú najmä socio-ekonomickú úroveň miest a obcí. Predstavujú zdroj verejných príjmov, pracovných príležitostí, produkujú tovary a služby, a tak ovplyvňujú dopyt obyvateľstva.

Tabuľka 15 Štruktúra obyvateľstva podľa ekonomickej aktivity

Štruktúra obyvateľstva podľa ekonomickej aktivity	
Pracujúci (okrem dôchodcov)	999
Pracujúci dôchodci	56
Osoby na materskej dovolenke	14
Osoby na rodičovskej dovolenke	76



Nezamestnaní	104
Študenti SŠ	76
Študenti VŠ	60
Osoby v domácnosti	15
Dôchodcovia	307
Príjemcovia kapitálových príjmov	3
Deti do 16 rokov	470
Iné	10
Nezistené	60
<b>Z toho ekonomicky aktívni</b>	<b>1 173</b>
<b>Spolu</b>	<b>2 250</b>

Zdroj: Vlastné spracovanie podľa SODB, 2011

Na základe údajov zo sčítania obyvateľov domov a bytov v roku 2011 bolo v obci Rovinka z celkového počtu 2 250 obyvateľov ekonomicky aktívnych 1 173, čo v percentuálnom vyjadrení predstavuje 52,13 %. Pre obec Rovinka je typická nízka miera nezamestnanosti (4,62%) vzhľadom na vyššiu dochádzku za prácou do okolitých miest, poprípade iných regiónov.

Tabuľka 16 Odvetvia ekonomickej činnosti

Odvetvie ekonomickej činnosti	Ekonomicky aktívne osoby			
	muži	ženy	spolu	z toho dochádza do zamestnania
Pestovanie plodín a chov zvierat, poľovníctvo a služby s tým súvisiace	18	14	32	24
Lesníctvo a ťažba dreva	0	1	1	1
Iná ťažba a dobývanie	3	0	3	3
Výroba potravín	11	10	21	12
Výroba nápojov	1	0	1	1
Výroba textilu	1	3	4	4
Výroba odevov	3	2	5	4
Výroba kože a kožených výrobkov	3	2	5	3
Spracovanie dreva a výroba výrobkov z dreva a korku okrem nábytku; výroba predmetov zo slamy a prúteného materiálu	2	4	6	2
Výroba papiera a papierových výrobkov	0	1	1	1
Tlač a reprodukcia záznamových médií	1	1	2	2
Výroba koksu a rafinovaných ropných produktov	10	3	13	12
Výroba chemikálií a chemických produktov	9	2	11	10
Výroba výrobkov z gumy a plastu	6	4	10	8
Výroba ostatných nekovových minerálnych výrobkov	5	3	8	7
Výroba a spracovanie kovov	1	1	2	2
Výroba kovových konštrukcií okrem strojov a zariadení	18	4	22	18
Výroba počítačových, elektronických a optických výrobkov	1	2	3	3



Výroba elektrických zariadení	4	1	5	3
Výroba strojov a zariadení i. n.	11	3	14	12
Výroba motorových vozidiel, návesov a prívesov	13	4	17	13
Výroba ostatných dopravných prostriedkov	0	1	1	1
Výroba nábytku	3	2	5	4
Iná výroba	0	1	1	0
Oprava a inštalácia strojov a prístrojov	10	4	14	13
Dodávka elektriny, plynu, pary a studeného vzduchu	3	6	9	8
Čistenie a odvod odpadových vôd	0	1	1	1
Zber, spracúvanie a likvidácia odpadov; recyklácia materiálov	1	3	4	3
Výstavba budov	21	8	29	23
Inžinierske stavby	5	3	8	7
Špecializované stavebné práce	22	6	28	25
Veľkoobchod a maloobchod a oprava motorových vozidiel a motocyklov	14	7	21	17
Veľkoobchod, okrem motorových vozidiel a motocyklov	45	34	79	68
Maloobchod okrem motorových vozidiel a motocyklov	46	56	102	92
Pozemná doprava a doprava potrubím	19	11	30	27
Vodná doprava	1	0	1	0
Letecká doprava	1	0	1	0
Skladové a pomocné činnosti v doprave	4	2	6	6
Poštové služby a služby kuriérov	5	7	12	10
Ubytovanie	1	3	4	3
Činnosti reštaurácií a pohostinstiev	14	17	31	29
Nakladateľské činnosti	6	1	7	7
Výroba filmov, videozáznamov a televíznych programov, príprava a zverejňovanie zvukových nahrávok	0	1	1	1
Činnosti pre rozhlasové a televízne vysielanie	1	2	3	3
Telekomunikácie	15	7	22	21
Počítačové programovanie, poradenstvo a súvisiace služby	19	11	30	27
Informačné služby	5	8	13	11
Finančné služby, okrem poistenia a dôchodkového zabezpečenia	11	22	33	28
Poistenie, zaistenie a dôchodkové zabezpečenie okrem povinného sociálneho poistenia	1	6	7	7
Pomocné činnosti finančných služieb a poistenia	1	5	6	6
Činnosti v oblasti nehnuteľností	13	12	25	23
Právne a účtovnícke činnosti	6	14	20	19
Vedenie firiem; poradenstvo v oblasti riadenia	8	6	14	13
Architektonické a inžinierske činnosti; technické testovanie a analýzy	9	9	18	12
Vedecký výskum a vývoj	3	5	8	8
Reklama a prieskum trhu	5	1	6	6
Ostatné odborné, vedecké a technické činnosti	1	3	4	3
Veterinárne činnosti	0	1	1	1
Prenájom a lízing	2	0	2	2
Sprostredkovanie práce	1	1	2	2





Činnosti cestovných agentúr, rezervačné služby cestovných kancelárií a súvisiace činnosti	0	1	1	1
Bezpečnostné a pátracie služby	15	1	16	14
Činnosti súvisiace s údržbou zariadení a krajinou úpravou	3	6	9	8
Administratívne, pomocné kancelárske a iné obchodné pomocné činnosti	10	4	14	13
Verejná správa a obrana; povinné sociálne zabezpečenie	49	55	104	94
Vzdelávanie	13	44	57	48
Zdravotníctvo	20	33	53	52
Starostlivosť v pobytových zariadeniach (rezidenčná starostlivosť)	2	2	4	4
Sociálna práca bez ubytovania	1	2	3	2
Tvorivé, umelecké a zábavné činnosti	6	3	9	9
Činnosti knižníc, archívov, múzeí a ostatných kultúrnych zariadení	1	2	3	3
Činnosti herní a stávkových kancelárií	0	2	2	1
Športové, zábavné a rekreačné činnosti	3	3	6	5
Činnosti členských organizácií	2	1	3	3
Oprava počítačov, osobných potrieb a potrieb pre domácnosti	1	0	1	1
Ostatné osobné služby	3	7	10	9
Zamestnávateľ v zahraničí	5	2	7	5
Nezistené	41	35	76	66
<b>Spolu</b>	<b>618</b>	<b>555</b>	<b>1 173</b>	<b>1 020</b>

Zdroj: Vlastné spracovanie podľa SODB, 2011

V roku 2011 predstavovala zložka ekonomicky aktívneho obyvateľstva 1 173 obyvateľov. Z toho počet dochádzajúcich za prácou tvorilo 1 020 obyvateľov. Najviac obyvateľov je zamestnaných v odvetví verejná správa a obrana; povinné sociálne zabezpečenie a maloobchod okrem motorových vozidiel a motocyklov.

Tabuľka 17 Evidencia podnikateľských subjektov

Číslo	Názov PS	Sídlo	Zameranie
1	Acenter, s. r. o.	900 41 Rovinka 1357	prevádzka jazykovej školy
2	ACADEMIC KINDER GARTEN	900 41 Rovinka 1460	súkromné predprimárne detské centrum
3	Anita Klimeková	Hlavná 41, 900 41 Rovinka (v areáli Unimaru)	krmivá pre psov a mačky
4	AREA Metal s.r.o.	900 41 Rovinka 763	prevádzka - predajňa pletiva, drôtov, klinec
5	ARP, s. r. o.	900 41 Rovinka 392	oprava, kúpa, predaj motorových vozidiel, predaj náhradných dielov, pneuservis
6	A-TRADE, Andrea Stroková	900 41 Rovinka, bývalý areál PD Rovinka	prevádzka - predaj stlačeného plynu
7	AUTOPOTREBY - Miroslav Chmelár	900 41 Rovinka 227	predajňa autopotrieb



<b>8</b>	Autoservis- Pneuservis, František Kotris	900 41 Rovinka 63	auto a pneuservis
<b>9</b>	BATAX s.r.o. Rovinka	900 41 Rovinka 34	prevádzka - Čerpacia stanica PHM
<b>10</b>	BIS spol. s r.o.	900 41 Rovinka 590	Jednoduchá výroba a oprava náhradných dielcov, kompletný full servis v oblasti priemyselnej údržby výrobných zariadení
<b>11</b>	Bistro na hrádzi	Rovinka (pri jazere)	bistro
<b>12</b>	Centaurium spol. s r.o.	900 41 Rovinka 209	prevádzka - Lekáreň PLATAN
<b>13</b>	Cielová Rovinka	Železničná 322, 900 41 Rovinka	predajňa vína a reštaurácia
<b>14</b>	Csolle Peter - KAMENO-PRODUKT	900 41 Rovinka 1458	výrobky z kameňa (obklady, dlažby, pracovné dosky, pomníky, ...)
<b>15</b>	DA-VO, Dana Mišunová	Hlavná 1666, 900 41 Rovinka	predajňa vína, alkoholu a cukrovíniiek, darčkové predmety
<b>16</b>	Centrum regenerácie a prevencie chorôb - "SKENAR TERAPIA"	900 41 Rovinka 1322 (lokalita Nové centrum)	centrum regenerácie a prevencie chorôb
<b>17</b>	Detské rehabilitačné centrum Včielka	900 41 Rovinka 206	rehabilitačné služby pre handikapované deti
<b>18</b>	Detský textil, hračky - Adriana Kováčová	900 41 Rovinka 583	textil
<b>19</b>	DIAMAT, s. r. o.	900 41 Rovinka 74	predajňa železiarstva
<b>20</b>	Drogéria HUCO Ing. Peter Huliak	900 41 Rovinka 339	predajňa – drogéria, farby laky
<b>21</b>	DREJSY s.r.o., Dalibor Druska	900 41 Rovinka 325	ubytovacie služby
<b>22</b>	Drevosa – Luboš Šaray	900 41 Rovinka 325	stolárstvo
<b>23</b>	EKO-ELPRO, s. r. o.		prevádzka - kaviareň "U Kočky"
<b>24</b>	EKOSTAV Rovinka s.r.o.	900 41 Rovinka 248	stavebná firma
<b>25</b>	EQUISTYLE spol. s r.o.	900 41 Rovinka 239	predajňa jazdeckých potrieb
<b>26</b>	FACHMAN s.r.o.	900 41 Rovinka 232	upratovacie práce
<b>27</b>	FIT STUDIO	900 41 Rovinka 76 (v kultúrnom dome)	fitness štúdio
<b>28</b>	Hostinec Rovinka	900 41 Rovinka 77	pohostinstvo
<b>29</b>	Interiér 48	Školská 48, 900 41 Rovinka	kuchynské a interiérové štúdio
<b>30</b>	Ján Čierny	900 41 Rovinka 253	ubytovanie v súkromí
<b>31</b>	Jana Blahutová - RELAX	900 41 Rovinka 61	ubytovanie v súkromí
<b>32</b>	JOHNY MASS	900 41 Rovinka 1322/A (Nové centrum)	doplňky výživy pre športovcov
<b>33</b>	4 for YOU – Silvia Štorová	900 41 Rovinka 711 (Trhové polia)	kaderníctvo, kozmetika, pedikúra, manikúra, nechťový dizajn
<b>34</b>	Kaderníctvo LILLY	900 41 Rovinka 1322 (Nové centrum)	pánske, dámske a detské kaderníctvo
<b>35</b>	Kaderníctvo MOMO	900 41 Rovinka 392	kadernícke služby
<b>36</b>	KALINA –KOV	900 41 Rovinka 214	zámočnícke práce
<b>37</b>	Kaviareň "U Kočky"	900 41 Rovinka 1322/B	kaviareň
<b>38</b>	KK Doner Kebab	Hlavná 580, 900 41 Rovinka	rýchloobčerstvenie - kebab, bagety



39	Kozmetika - Veronika Kanisová	900 41 Rovinka 214	kozmetika
40	Kožená galantéria, Gabriela Schubertová	900 41 Rovinka 681	galantéria
41	Kvety, darčeky, dielka; Danka Stoláriková	900 41 Rovinka 584	kvety a darčeky
42	KUNDLÁK – MOTORS	900 41 Rovinka 250	autoservis
43	LF-TRAVEL, Jozef Fekete	Jazerná 1/1460, 900 41 Rovinka	cestovná agentúra
44	LOYALTERS	900 41 Rovinka 1505	finančné poradenstvo
45	Luckydog	Hlavná 40, 900 41 Rovinka	chovateľské potreby
46	MMZ plus s.r.o.	900 41 Rovinka 423	stavebná firma, predaj stavebného materiálu
47	M-Variant, s.r.o.	900 41 Rovinka 77	predaj nábytku z masívu
48	Majster "LANGOŠ"	900 41 Rovinka 42	občerstvenie
49	Martin Pír - FORDSHOP.SK	Jazerná 1460, 900 41 Rovinka	náhradné diely na vozidlá
50	MATO-BDA s. r. o.	900 41 Rovinka 76 (Kultúrny dom Rovinka)	dopravné služby a vybrané služby cestovnej kancelárie
51	MO AUTOSERVIS, s. r. o.	900 41 Rovinka 763	autoservis
52	Moja Samoška	900 41 Rovinka 339	predajňa potravín
53	Moon Coffee Bar	Hlavná 582, 900 41 Rovinka	kaviareň
54	NIKÉ s.r.o.	900 41 Rovinka 55	stávková kancelária
55	Nostalgia Home SHOWROOM	Hlavná 42, 900 41 Rovinka	predajňa nábytku, interiérových svetidiel a doplnkov
56	Opravníňa naftových vstrekačov	Trhové polia 743, 900 41 Rovinka	čistenie naftových vstrekačov
57	OSPRA-INVEST s.r.o.	900 41 Rovinka 325	prevádzka - výroba polyetylénových fólií
58	PELE klub	Športová 443, 900 41 Rovinka	prevádzka
59	PIZZA KAPUTO	900 41 Rovinka 61	reštaurácia
60	PIZZA PAZZA, s. r. o.	900 41 Rovinka 470	reštaurácia
61	Potraviny	Nová Rovinka 1322/A, 900 41 Rovinka	potraviny
62	"Povrazníctvo Svatík"	900 41 Rovinka 40	predaj a výroba povrazníckych výrobkov a spotrebného tovaru
63	PROFI SHOPS, s. r. o.	900 41 Rovinka 1505	sanita - batérie, drezy, kuchynské linky
64	PROTETIKA, a. s.	Železničná 322, 900 41 Rovinka	predajňa zdravotníckych pomôcok, obuvi a doplnkového sortimentu
65	Pneuservis – Ján Čierny	900 41 Rovinka 253	pneuservis
66	PROGRES-T, s. r. o.	900 41 Rovinka 938	káblový internet, televíziu, telefón
67	RACING TREVOR s.r.o.	900 41 Rovinka 596	autorizovaný servis BMW
68	Reštaurácia "U LULY", Alena Frolkovičová	900 41 Rovinka 54	reštaurácia
69	REVITA s.r.o.	900 41 Rovinka 235	prevádzka - zatepľovanie, fasádne štúdio, požičovňa náradia
70	RRK, s. r. o.	900 41 Rovinka	ubytovacie služby
71	SAKAO	900 41 Rovinka 325	prevádzka - kovovýroba



72	Salón PUPI	Trhové polia 711, 900 41 Rovinka	úprava psov, mačiek, predaj kozmetiky pre zvieratá
73	SLOVENSKÁ SPORITELŇA a.s.	900 41 Rovinka 323	výpočtové stredisko
74	Slotová Ivana	900 41 Rovinka 209 (Zdravotné stredisko)	manikúra a nechťový desin, služby spojené so skrášľovaním tela
75	STACHEMA s.r.o.	900 41 Rovinka 411	výroba stavebnej chémie
76	Stolárska výroba - Štefan Ozaniak	900 41 Rovinka 204	stolárstvo
77	STREŠNÉ REMESLÁ - Vidor Kelemen	900 41 Rovinka 184	strešné remeslá
78	SuperJazyk, s. r. o.	900 41 Rovinka 470 (na 1. posch. v Tutti Bambini)	jazykové kurzy - anglický, španielsky (www.superjazyk.sk)
79	SÚDNY ZNALEC - Ing. Pavol Hraško, PhD.	900 41 Rovinka 824	súdnicstvo
80	Titan-raš, s.r.o. Rovinka	900 41 Rovinka 206	obchodno-stavebná spoločnosť
81	Tutti Bambini	900 41 Rovinka 470	detské zábavné centrum, kaviareň, cukráreň, zmrzlina
82	UNIMAR SLOVAKIA s r.o.	900 41 Rovinka 340	výroba sirupov
83	VETCARE, s. r. o.	Hlavná 240, 900 41 Rovinka	veterinárna ambulancia
84	Výkup železa a farebných kovov	900 41 Rovinka 327	železo a kovy
85	Záchranná a dopravná zdravotnícka služba, š.p.	900 41 Rovinka 326	rýchla lekárska pomoc
86	Zajíček Miroslav	900 41 Rovinka 229	prevádzka: predajňa potravín
87	Zmrzlina a občerstvenie	900 41 Rovinka 229	občerstvenie
88	ŽIHI BETÓN	900 41 Rovinka 327	betonáreň

*Zdroj: Vlastné spracovanie*

V obci Rovinka je zastúpenie viacerých drobných živnostníkov, ale aj väčších podnikateľských subjektov v oblasti remeselnej výroby, obchodu a služieb. Viacerí podnikatelia majú sídlo v obci, avšak svoju podnikateľskú činnosť vykonávajú mimo územia obce. Existencia podnikateľských subjektov ovplyvňuje finančné možnosti obce aj obyvateľstva. Obec Rovinka sa v rámci svojich kompetencií snaží vytvoriť podmienky pre zlepšenie podnikateľského prostredia. Najväčšou konkurenčnou výhodou obce je výhodná poloha, vďaka ktorej sa obec stáva atraktívnou pre investorov.

### **Polnohospodárska výroba, lesné hospodárstvo, poľovníctvo a rybárstvo**

Väčšinu územia obce Rovinka tvorí poľnohospodárska pôda. Ide o oblasť najúrodnejších pôd Slovenska s veľmi priaznivými klimatickými podmienkami pre rozvoj rastlinnej výroby, zeleninárstva a ovocinárstva. Živočišna výroba je prevádzkovaná pomenej. Územie obce Rovinka je zaradené do kukurično-jačmennej, sčasti do kukurično-pšeničnej produkčnej oblasti. Rastlinná produkcia má dominantné postavenie v rámci celej poľnohospodárskej výroby. Územie má veľmi dobré podmienky pre pestovanie rýchlej a poľnej zeleniny. Zväčša ide o malých súkromne hospodáriacich pestovateľov, prípadne menšie spoločnosti s ručením obmedzením.

Na území obce Rovinka je poľnohospodárstvo plošne najrozšírenejšou aktivitou. Zastúpenie lesných pozemkov je v rámci územia obce Rovinka minimálne a nachádzajú sa na jej južnej hranici.



Lesné porasty na území obce Rovinka patria do lesníckej oblasti Podunajská rovina, konkrétne do Čenkovskej nivy, do LHC Rusovce a lesného celku Rusovce. Ide o lesy vo vekovej triede 41 až 80 rokov so zakmenením 0,7, lesy osobitného určenia, resp. Prímestské a rekreačné lesy s významnou zdravotnou funkciou na 9,92 ha a ochranné lesy, resp. Ostatné lesy s prevažujúcou funkciou ochrany pôdy na 3,19 ha (spolu na 13,11 ha), ktoré vznikli zo semena alebo odrezkov. Tvoria ich lesné spoločenstvá tvrdého lúhu (Hrabové lužné jaseniny) s tenkou až strednou kmeňovinou, pričom z hľadiska ohrozenia ide o mierne ohrozené porasty. Z hľadiska typu lesa ide o listnaté lesy rôznoveké a listnaté.

V rámci územia obce Rovinka sa nachádza rybný revír „Štrkovisko Rovinka - Za Hrádzou - číslo revíru: 1-1050-1-1“ (ide o lovný revír s charakterom pre kaprové vody), pričom ide o vodnú plochu menšieho štrkoviska (Malé jazero Rovinka) o rozlohe cca. 10 ha.

## **1.5 Technická infraštruktúra**

---

Technická infraštruktúra je dôležitým prvkom vplyvujúcim na sociálny a ekonomický rozvoj. Predstavuje technickú obsluhu daného územia. Ovplyvňuje životné prostredie, vytvára limity v podobe rôznych ochranných, bezpečnostných a hygienických pásiem a zabezpečuje podmienky pre fungovanie ostatných systémov v danej spoločnosti. Technická infraštruktúra zabezpečuje prepájanie nielen výrobcov a spotrebiteľov, ale aj pracovníkov, služieb a tovarov. Technická infraštruktúra bezprostredne podmieňuje alokáciu firiem, ich výkonnosť a efekty.

### **Technická a dopravná infraštruktúra**

---

Cez územie obce Rovinka prechádza cesta I/63 a miestne komunikácie a lesné a poľné cesty. Intenzita dopravy po tejto hlavnej dopravnej tepne stúpa a je potreba riešiť dopravnú situáciu na tejto ceste v obci, ktorá so sebou prináša hlavne v dopravných špičkách dopravné zápchy. Túto situáciu by mala riešiť rýchlostná cesta R7, ktorá je v súčasnosti pripravovaná a bude viesť mimo zastavané územie obce Rovinka. Uvedené vplyva aj na znečistenie ovzdušia v obci Rovinka a hlukovú situáciu, ktorá v súčasnosti v okolí tejto cesty prekračuje limitné hodnoty dané príslušnými všeobecne záväznými právnymi predpismi v oblasti ochrany obyvateľstva pred účinkami hluku a vibrácií. Cestná doprava patrí medzi hlavné činnosti, ktoré ovplyvňujú kvalitu životného prostredia v obci (hluk, vibrácie, osvetlenie a exhaláty).

Dĺžka miestnych komunikácií je 7,5 km a vybudovaných chodníkov 17 km. Plochy pre statickú dopravu sa nachádzajú v malej miere pred objektmi občianskej vybavenosti v okolí cesty I/63 a pred objektmi bytovej zástavby. Plochy pre statickú dopravu v rámci IBV sú zabezpečované na vlastných pozemkoch a to parkoviskami, resp. garážami, podobne je tomu pri malopodlažnej výstavbe, občianskej vybavenosti a v rámci podnikateľských aktivít v obci.

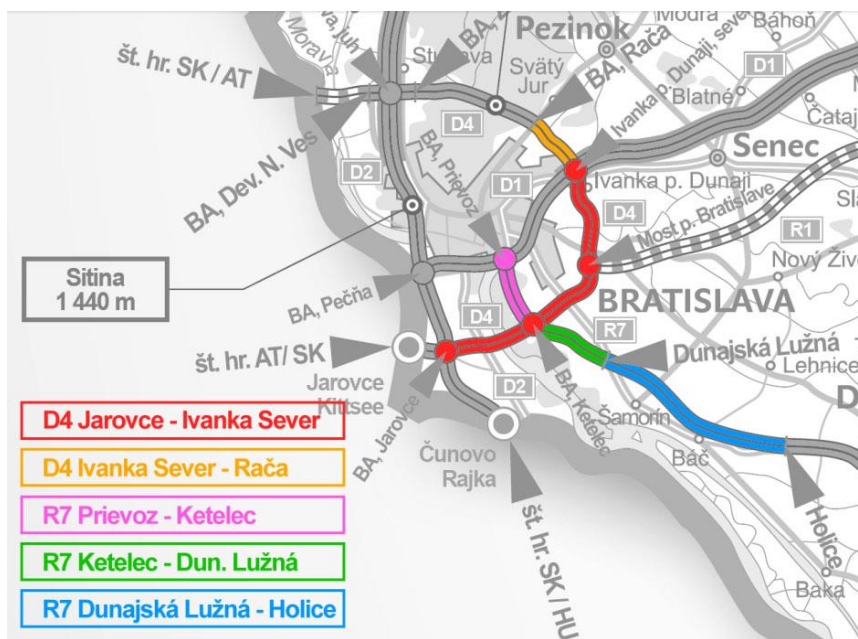
V obci sa nachádzajú 4 zastávky prímestskej verejnej dopravy (Rovinka, Cestné stavby, Rovinka, kostol, Rovinka, OcÚ a Rovinka, VVPT), ktoré zabezpečujú dopravu hlavne do Bratislavy a okolitých obcí hlavne po línii cesty I/63. Pre potreby motoristickej verejnosti sú situované na území obce Rovinka viaceré objekty a služby (ČSPH, autoservis...). Na sever od zastavaného územia obce sa nachádza železničná zastávka na znamenie alebo požiadanie na železničnej trati č. 131 Bratislava – Komárno.



Cykloturistické chodníky v obci je potrebné dobudovať v požadovanom rozsahu, pričom na dopravu na bicykli sa využívajú všetky miestne komunikácie, ako aj cesta I/63 a hrádze na území obce. Pre vodnú a leteckú dopravu v riešenom území nie sú vytvorené podmienky, pričom najbližším lodným prístavom je prístav v Bratislave. Najbližšie letisko je v Bratislave s civilnou medzinárodnou prevádzkou. Rozloha letiska je 477 ha, vybavovacia plocha je o výmere 125 000 m<sup>2</sup> a terminál o ploche 18 826 m<sup>2</sup>. Dráhový systém letiska tvoria dve na seba kolmé vzletovo-pristávacie dráhy a pojazďové dráhy. Obidve dráhy majú cemento-betónový povrch. Na vybavovacej ploche sa nachádza 27 stojísk. Terminál pre cestujúcich pozostáva z troch odletových terminálov a priletového terminálu. V rámci terminálov sa nachádzajú prevádzky s občerstvením, obchody, bankové a zmenárenské priestory a kancelárie leteckých spoločností. Riešené územie sa nachádza v ochrannom pásme Letiska M. R. Štefánika (ochranné pásmo vzletového a približovacieho priestoru – 347 m n. m. a ochranné pásmo vnútornej vodorovnej roviny – 272 m n. m.).

V obci je vybudovaná rozvodná sieť plynu v dĺžke 6 km, s počtom prípojok 550. Plne vybudovaná je elektrická, vodovodná, kanalizačná a káblková sieť.

Obrázok 11 Návrh diaľnice D4 a úseku R7



Zdroj: <http://www.obchvatbratislavy.sk/>

Vďaka úvodnej časti prvého úseku rýchlostnej cesty R7, ktorý je v čase tvorby tohto strategického dokumentu vo fáze výberu zhotoviteľa, sa vyrieši problém cesty č. I/63 vedenej intravilánom obce Rovinka, kde v súčasnosti dopravná situácia prekračuje výkonnosť existujúcej cesty. Chýbajúca rýchlostná cesta negatívne vplyva na bezpečnosť a plynulosť dopravnej premávky. Rýchlostná cesta R7 v úseku Bratislava – Dunajská Lužná preberie pomernú časť dopravy z cesty č. I/63, vďaka čomu sa zvýši plynulosť, rýchlosť a bezpečnosť cestnej premávky v obci a podstatne sa zníži negatívny vplyv na obyvateľstvo a životné prostredie. Vďaka napojeniu



rýchlostnej cesty R7 v úseku Bratislava – Dunajská Lužná na plánovaný „nultý obchvat“, resp. diaľnicu D4 tak obyvatelia obce Rovinka budú mať jednoduchý prístup na všetky celoštátne dopravné tepny.

### **Súčasný stav kvality životného prostredia**

---

V sledovanej oblasti nie je detekované znečistenie riečnych sedimentov stopovými prvkami, stupeň kontaminácie je na najnižšej úrovni škály hodnotiacej územie SR.

Zdrojom degradácie pôd je komunálne a hlavne poľnohospodárske prostredie. Hoci v rastlinnej výrobe došlo k útlmu spojenému s nižšími dávkami aplikácie priemyselných hnojív a ochranných prostriedkov, stále sa prejavuje celoplošná degradácia s dopadom na zmenu štruktúry pôdneho profilu a zvyškové obsahy niektorých cudzorodých látok. Bodovými zdrojmi kontaminácie sú hnojiská a silážne jamy i strojové parky hospodárskych dvorov. Vo všeobecnosti sa na plošnej kontaminácii pôd podieľajú rizikové prvky z geochemických anomálií, zahraničné zdroje, vnútroštátne zdroje s lokálnym až regionálnym dosahom z rôznych druhov priemyslu, vplyvom poľnohospodárstva (najmä obsah ťažkých kovov), divoké skládky odpadu, dopravné prostriedky a iné.

Pôdy územia sú stredne náchylné na veternú eróziu. Prevládajú vetry SZ a JV smeru. Vietor spôsobuje ročný odnos pôdy až 350 kg /ha. Z ďalších exogénnych procesov sa môže vyskytovať presadenie spraší. Reliéf v dotknutom území je rovinný, bez výrazného prejavu vodnej erózie. Záujmové územie z hľadiska znečistenia ovzdušia nie je zaradené medzi zaťažené územia, v okrese Senec sa nenachádza žiadny z 10-tich najväčších zdrojov znečistenia ovzdušia v rámci SR pre základné znečisťujúce látky. Z uvedeného vývoja je možné dedukovať znižovanie celkového množstva emisií produkovaných priemyslom a rastúci vplyv dopravy na celkovú kvalitu ovzdušia.

### **Odpadové hospodárstvo**

---

Obec má zavedený separovaný zber odpadov (papier, plasty, sklo, viacvrstvový materiál), pričom sa vyseparuje odpad o hmotnosti cca 89 ton ročne. Problémom, tak ako v iných obciach je vytváranie nepovolených skládok odpadov nedisciplinovanými občanmi (hlavne popri komunikáciách). Skládky pôsobia neesteticky v krajine a poškodzujú obraz krajiny a tiež v prípade nebezpečných odpadov (akubatérie, obaly z farieb a náterových hmôt, rôznych chemikálií a pod.) môžu spôsobiť kontamináciu životného prostredia. Množstvo odpadov, ktoré sa na území obce Rovinka vyprodukuje ročne predstavuje 2 246,02 t, pričom na 1 obyvateľa pripadá 402,38 kg za rok, z toho komunálny odpad nie nebezpečný predstavuje 957,29 ton za rok, komunálny nebezpečný odpad 1,2 tony za rok. Priemyselný odpad nie nebezpečný predstavuje ročnú produkciu na úrovni 1 279,54 ton a priemyselný nebezpečný odpad predstavuje ročnú produkciu na úrovni 7,99 ton.

V obci Rovinka sa nachádza zberný dvor (zariadenie na separovaný zber odpadov) a bol zriadený výlučne pre potreby občanov obce Rovinka. Funkciou zberného dvora je zhromažďovanie separovaných odpadov k získaniu druhotnej suroviny kovového a nekovového charakteru. Na území obce je zavedený množstvový systém zberu komunálnych odpadov prostredníctvom smetných nádob a kontajnerov:

- ❖ zberná plastová nádoba pre netriedený zmesový odpad o objeme 120 l (1-4 osoby) resp. 110 l pozinkovaná zberná nádoba s intervalom vývozu 1 x 14 dní (resp. 1 x za 30 dní pre starších občanov nad 70 rokov a osamelo žijúcich),



- ❖ zberná plastová nádoba pre netriedený zmesový odpad o objeme 240 l (5-8 osôb) s intervalom vývozu 1 x 14 dní,
- ❖ zberná plastová nádoba, resp. pozinkovaná zberná nádoba o objeme 1100 l (pre bytové domy a právnické osoby) s intervalom vývozu 1 x 14 dní, alebo 1 x 7 dní.

Zmesový komunálny odpad v obci vyváža firma MARIUS PEDERSEN a.s. z Pezinka na skládku v Čukárskej Pake. Zber plastov prebieha v domácnostiach a firmách do plastových priehľadných vriec, ktoré dodáva zmluvný vývozca MARIUS PEDERSEN a.s. z Pezinka. Zber papiera prebieha v domácnostiach a firmách do plastových 240 l nádob. Bytové domy triedia plasty a papier do 1100 l plastových kontajnerov. Plasty, papier, kovy a sklo v obci vyváža firma MARIUS PEDERSEN a.s. z Pezinka.

Pravidelný odvoz triedených zložiek komunálnych odpadov je zabezpečovaný minimálne:

- raz za jeden mesiac u zberných nádob s papierom,
- raz za jeden mesiac u zberných nádob a igelitových vriec s plastmi,
- podľa potreby u zberných nádob s kovom a sklom, minimálne však za mesiac,
- podľa potreby u zberných nádob s textilom a obuvou.

Na zbernom dvore sa zhromažďujú nasledovné zložky komunálnych odpadov a drobných stavebných odpadov:

- ✓ objemné odpady (2 x do roka);
- ✓ papier, plasty, kovy, sklo, elektronický odpad z domácností ;
- ✓ zelený biologicky rozložiteľný odpad;
- ✓ textil a obuv, hračky;
- ✓ pneumatiky;
- ✓ železný a neželezný šrot;
- ✓ drobný stavebný odpad;
- ✓ jedlý olej.

Skládkovanie a zhodnocovanie komunálneho odpadu zabezpečujú nasledovné firmy oprávnené nakladať s daným odpadom:

- zmesový komunálny odpad – ZOHŽO Šamorín;
- papier a lepenka, sklo, kovy, plasty, odpady zo stavieb – DARUTIL s.r.o.;
- biologicky rozložiteľný odpad – ZOHŽO Šamorín;
- pneumatiky – ZOHŽO Šamorín;
- objemný odpad – ZOHŽO Šamorín;
- vyradené elektro, batérie a akumulátory – BOMAT s.r.o.;
- izolačné materiály – PRIMA – Fo s.r.o.

Obec nezaviedla zber biologicky rozložiteľných komunálnych odpadov z domácností pre fyzické osoby z dôvodu, že zelený biologicky rozložiteľný odpad majú obyvatelia obce možnosť celoročne odovzdávať na zbernom dvore a viac ako 50% obyvateľov obce vlastný biologicky rozložiteľný kuchynský odpad kompostuje na svojich domácich kompostoviskách.

Obec ako prevádzkovateľ Školskej jedálne v Rovinke uzatvorila Zmluvu o poskytovaní služieb v oblasti odpadov (biologicky rozložiteľného kuchynského a reštauračného odpadu) s firmou MARIUS PEDERSEN a.s. z Bratislavy.





V obci sa nenachádza kompostáreň a ani spaľovňa odpadov. V rámci obce sa nenachádzajú oficiálne povolené skládky odpadov. Na území obce Rovinka, mimo dotknuté územie, sa nachádzajú podľa Registra skládok odpadov Štátneho geologického ústavu Dionýza Štúra tri skládky odpadov. Prvá z nich je prekrytá zeminou (registračné číslo 4382, podložie skládky odpadov je v nadmorskej výške 129 m n. m. a cca 80 m od obytnej výstavby a vodného zdroja (studňa), pričom priemerná mocnosť skládky odpadov je cca 1 m a maximálna cca 2m). Uvedená skládka odpadov bola vytvorená cca v roku 1972, pričom nemá ochranný systém podložia – tesnenie, ako ani drenážny systém priesakových vôd a medzivrstvy skládky odpadov neboli prekryté počas skládkovania. Na skládke odpadov sa nachádzajú zväčša komunálne odpady a obdobné odpady z maloobchodnej a priemyselnej činnosti, resp. domový odpad. Nie je zavedený indikačný kontrolný systém, pričom evidencia odpadov je nedostatočná a nehodnoverná.

## **1.6 Sociálna infraštruktúra**

---

Sociálna infraštruktúra sa zameriava predovšetkým na uspokojovanie potrieb obyvateľstva. Jej rozmiestnenie závisí od štruktúry osídlenia a veľkosti sídiel. Vplýva aj na rozmiestnenie niektorých výrobných zariadení. Sociálna infraštruktúra zabezpečuje priestorovú, časovú a proporcionálnu dostupnosť sociálnych služieb a aktivít zameraných na rozvoj človeka (zdravotníctvo, školstvo, šport, kultúra, bývanie, obchodné siete a sieť verejnej správy).

### **Domový a bytový fond**

---

Zástavba obce Rovinka je typicky vidiecka, väčšinou neprevyšujúca tri nadzemné podlažia. Jedinou výškovou dominantou je budova kostola, avšak lokalizácia mu neumožňuje silnejšie pôsobiť v obraze obce. Hlavnou osou štruktúry je cesta I/63, okolo nej sa po oboch stranách rozprestiera jadro obce s prevažne obytnou funkciou. Obytná zóna obsahuje vysoký podiel zelene a záhrad, ktoré sa však pod tlakom zahusťovania menia na obytnú zástavbu. V okolí hlavného dopravného koridoru sa z hľadiska funkčného využitia uplatňuje polyfunkcia (umiestňovanie občianskej vybavenosti a podnikateľských aktivít do pôvodne obytného územia). Takýto vývoj je logický vzhľadom na dopravnú dostupnosť, ale aj znečistenie pochádzajúce z dopravy.

V zastavanom území obce je umiestnený bývalý areál Poľnohospodárskeho družstva Úsvit, v ktorom v poslednom období prebehli významné majetkové zmeny a územie neslúži svojej pôvodnej funkcii.

Mimo zastavaného územia obce (pri železnici) je umiestnený areál chovu moriek. Pri železnici v severozápadnej časti obce sú umiestnené aj priestory firiem Stachema a Feron. Na území obce sa nachádza aj tzv. Veľké jazero, v okolí ktorého je umiestnená chatová a záhradkárska osada. Druhé tzv. Malé jazero je na opačnej strane obce. V poslednej dobe obec prechádza výraznou transformáciou, vybudovaných bolo niekoľko nových obytných zón s vlastnými prístupovými komunikáciami. V území sa nachádzajú menšie prevádzky obslužného a priemyselného charakteru.

V obci Rovinka bolo v roku 2011 (podľa celoslovenského sčítania obyvateľov, domov a bytov) 913 bytov, z toho obývaných bolo 896. Z hľadiska vlastníctva prevládali byty vo vlastníctve v rodinných domoch v počte 525 a vlastné byty v bytových domoch v počte 264. Rodinných domov bolo 582, bytových domov 24 a 3 boli iné. Obecné byty boli 2 a družstevných bolo 14, pričom



ostatných bolo 16. Fyzické osoby vlastnili 507 domov, obec Rovinka 1 dom, iné právnické osoby 2 domy, pričom kombinácia vlastníkov bola u 36 domov a 2 domy boli iné z hľadiska vlastníctva. Podľa počtu miestností prevládali byty s 3 miestnosťami v počte 359, so 4 miestnosťami v počte 177 a s 5 a viac miestnosťami o počte 213, pričom bytov s 1 miestnosťou bolo 13 a s 2 miestnosťami bolo 74. Podľa veľkosti obytnej plochy prevládali byty s obytnou plochou o výmere 40 – 80 m<sup>2</sup>, tých bolo 502, pričom bytov s výmerami obytnej plochy 81 – 100 m<sup>2</sup> bolo 107, s 100 a viac m<sup>2</sup> ich bolo 183 a najmenej ich bolo s obytnou plochou menej ako 40 m<sup>2</sup> a to 45. Podľa typu kúrenia prevládali byty s ústredným lokálnym kúrením, resp. iným typom kúrenia. Ústredné diaľkové kúrenie využívalo 36 bytov a bez kúrenia boli 3 byty. Podľa média na vykurovanie prevládali byty s vykurovaním na plyn. Ostatné média boli zastúpené iba minimálne (35 bytov pomocou elektrickej energie, 12 bytov pomocou tuhých palív a iný spôsob využívalo iba 8 bytov, pričom nevykurované boli 3 byty. Neobývaných bytov bolo 17 bytov (z toho 3 určené na rekreáciu, 5 bolo nespôsobilých na bývanie a 9 z iných dôvodov). V prípade domov bolo neobývaných 30, pričom z dôvodu rekreácie 1, z dôvodu prestavby taktiež 1, nespôsobilých na bývanie boli 4 a z iných dôvodov ich bolo 33. Z hľadiska zásobovania pitnou vodou prevládajú byty so zásobovaním zo spoločného zdroja. Bez zdroja pitnej vody boli 2 byty a 1 byt mal zdroj pitnej vody mimo byt. V 465 bytoch mali mobilný telefón, 371 osobný počítač alebo notebook, 392 osobný automobil, 255 boli pripojené na pevnú telefónnu linku a v 365 na internet. 33 domov bolo postavených pred rokom 1945, 193 bolo postavených v rokoch 1946 až 1990, 39 v rokoch 1991 až 2000 a 253 po roku 2001. Z neobývaných domov bol 1 postavený v rokoch 1946 až 1990, 8 po roku 2001 a 30 bolo nezistených, pričom 1 dom bol s nezistenou obývanosťou.

V obci Rovinka k 31.12.2014 neboli evidované žiadne voľné (nevyužité) budovy vo vlastníctve obce Rovinka. Nevyužité pozemky sú tieto – parcely číslo 992/100, 48/2, 49, 50 a 51 – na tieto bude vyhlásená verejná obchodná súťaž.

Pozemky vo vlastníctve obce sú čiastočne prenajímané (trvalé parkovanie, kultúrne akcie, akcie obce, krátkodobé prenájmy a pod.) a čiastočne sú nevyužité. Budovy, ktoré obec Rovinka vo vlastníctve má a využíva ich, sú uvedené v nasledovnej tabuľke č. 16.

Tabuľka 18 Využitie budov vo vlastníctve obce

<b>Využitie budov vo vlastníctve obce</b>
Základná škola
Obecný úrad
Materská škola
Kultúrny dom
Dom smútku
Pošta, potraviny (p. č. 1333)
Centrum obce (p. č. 2) – čiastočne prevádzkovaný obcou ako detské centrum, čiastočne prenajatý na podnikateľské účely (reštaurácia, kaviareň)
Pele Klub (p. č. 1018/6) – prenajatý na podnikateľské účely, reštaurácia
Zdravotné stredisko – prenajaté na poskytovanie zdravotnej starostlivosti všeobecným lekárom, pediatrom a stomatológom

*Zdroj: Vlastné spracovanie na základe údajov z OcÚ, 2015*



## Služby obyvateľstvu

V rámci obce Rovinka sú etablované všetky základné služby typické pre lokálnu úroveň. V obci Rovinka sa v rámci základnej vybavenosti nachádzajú objekty maloobchodnej siete a služieb v súkromnom vlastníctve. Ich počet a kapacita poskytovaných služieb je závislá od momentálnej ekonomickej úspešnosti jednotlivých majiteľov a kúpyschopnosti miestneho obyvateľstva. Obec má taktiež poštu, knižnicu, zdravotné stredisko, obecný úrad, 2 cintoríny a kultúrny dom. Z hľadiska maloobchodných služieb sa v obci nachádzajú predajne potravinárskeho tovaru, zmiešaného tovaru, stravovacie zariadenia, predajne nepotravinárskeho tovaru.

Tabuľka 19 Zoznam služieb pre obyvateľov v obci Rovinka

Služba pre obyvateľov	Zoznam poskytovateľov
AUTO - MOTO	<ul style="list-style-type: none"> <li>✓ ARP s.r.o. (oprava, kúpa a predaj motor. vozidiel, predaj náhrad. dielov, pneuservis) Hlavná 763, 900 41 Rovinka</li> <li>✓ AUTOPOTREBY – Miroslav Chmelár 900 41 Rovinka 227</li> <li>✓ Autoservis-Pneuservis, František Kotris 900 41 Rovinka 63</li> <li>✓ BATAx s.r.o. (čerpacia stanica PHM) 900 41 Rovinka 34</li> <li>✓ KUNDLÁK-MOTORS, autoservis 900 41 Rovinka 250</li> <li>✓ MO AUTOSERVIS, s.r.o. Hlavná 763, 900 41 Rovinka</li> <li>✓ Opravovňa naftových vstrekovačov (čistenie naftových vstrekovačov...) Trhové polia 743, 900 41 Rovinka</li> <li>✓ Pneuservis - Ján Čierny 900 41 Rovinka 253</li> <li>✓ RACING-TREVOR, s.r.o. (autorizovaný servis BMW) 900 41 Rovinka 596</li> </ul>
PREDAJNE POTRAVÍN	<ul style="list-style-type: none"> <li>❖ Moja Samoška 900 41 Rovinka 339</li> <li>❖ Potraviny Zajíček (pri pošte) 900 41 Rovinka 44</li> </ul>
REŠTAURÁCIE, KAVIARNE, RÝCHLOOBČERSTVENIE	<ul style="list-style-type: none"> <li>○ Cieľová Rovinka - Predajňa vína a reštaurácia, Železničná 322, 900 41 Rovinka</li> <li>○ DA-VO, Dana Mišunová - Predajňa vína, alkoholu a cukroví, darčkové predmety Hlavná 1666, 900 41 Rovinka</li> <li>○ Hostinec Rovinka 900 41 Rovinka 77</li> <li>○ Kaviareň "U kočky" 900 41 Rovinka 1322/B</li> <li>○ KEBAB (kebab, bagety) 900 41 Rovinka 580</li> </ul>



	<ul style="list-style-type: none"> <li>○ "MAJSTER LANGOŠ" - rýchle občerstvenie 900 41 Rovinka 42</li> <li>○ Moon Cofee Bar – kaviareň 900 41 Rovinka 582, Prevádzkovateľ: Mgr. Milan Krňa – 1. Avalanche Reality</li> <li>○ PELE KLUB Športová 443, 900 41 Rovinka</li> <li>○ PIZZA KAPUTO 900 41 Rovinka 61</li> <li>○ Pohostinstvo a reštaurácia U LULY 900 41 Rovinka 54</li> <li>○ Tutti Bambini (detské zábavné centrum, kaviareň, cukráreň, zmrzlina) 900 41 Rovinka 470</li> <li>○ Zmrzlina a občerstvenie 900 41 Rovinka 229</li> </ul>
<p>RÔZNE</p>	<ul style="list-style-type: none"> <li>● BIS Slovensko s.r.o., 900 41 Rovinka 590</li> <li>● Csolle Peter – KAMENO-PRODUKT (výrobky z kameňa -obklady, dlažby, pomníky...) 900 41 Rovinka 1458</li> <li>● DIAMAT, s.r.o. (železiarstvo) Hlavná 74, 900 41 Rovinka</li> <li>● DREVOSA - Luboš Šaray (stolárstvo) 900 41 Rovinka 325</li> <li>● Ing. Hraško Pavol, PhD. – súdny znalec 900 41 Rovinka 824</li> <li>● Interiér 48 s.r.o. (kuchynské a interiérové štúdio) Školská 48, 900 41 Rovinka</li> <li>● KALINA-KOV, zámočnicke práce 900 41 Rovinka 214</li> <li>● Kováčová Adriana (detský textil, hračky) Hlavná 583, 900 41 Rovinka</li> <li>● Kvety, darčeky, dielka - Danka Stoláriková 900 41 Rovinka 584</li> <li>● LF – TRAVEL, Jozef Fekete (cestovná agentúra) Jazerná 1/1460, 900 41 Rovinka</li> <li>● LOYALTERS (finančné poradenstvo) 900 41 Rovinka 1505</li> <li>● MATO-BDA s.r.o. (služby dopravy a cestovnej kancelárie) 900 41 Rovinka 76 (Dom kultúry)</li> <li>● Nostalgia Home SHOWROOM (predajňa nábytku, interiérových svietidiel a doplnkov) Hlavná 42, 900 41 Rovinka</li> <li>● PROFI SHOPS s.r.o. (sanita, drezy, kuchyn. linky, príslušenstvo) Hlavná 1505, 900 41 Rovinka</li> </ul>



	<ul style="list-style-type: none"> <li>• PROGRESS (káblový operátor) 900 41 Rovinka 938</li> <li>• REVITA s.r.o. - požičovňa náradia, fasádne štúdio, zateplovanie 900 41 Rovinka 235</li> <li>• Sedačkový dizajn, s.r.o. (sedacie súpravy, matrace a obrazy) 900 41 Rovinka 1505</li> <li>• STACHEMA s.r.o., 900 41 Rovinka 411</li> <li>• STREŠNÉ REMESLÁ - Vidor Kelemen (klampiarske, tesárske a pokrývačske práce) 900 41 Rovinka 184</li> <li>• Stolárska výroba - Štefan Ozaniak 900 41 Rovinka 204</li> <li>• SuperJazyk, s.r.o. (jazykové kurzy – anglický, španielsky jaz.) 900 41 Rovinka 470 (na 1.posch.Tutti Bambini)</li> <li>• TITAN-RAŠ, s.r.o. (obchodno-stavebná spoločnosť) Sadová 206, 900 41 Rovinka</li> <li>• UNIMAR SLOVAKIA s.r.o. (výroba sirupov) 900 41 Rovinka 340</li> <li>• Zváracia technika, 900 41 Rovinka 72</li> <li>• ŽIHI BETÓN (betonáreň) 900 41 Rovinka 327</li> </ul>
<p>UBYTOVANIE</p>	<ul style="list-style-type: none"> <li>➤ DREJSY, s.r.o., Dalibor Druska 900 41 Rovinka 327</li> <li>➤ Jana Blahutová – RELAX (ubytovanie v súkromí) 900 41 Rovinka 61</li> <li>➤ Ján Čierny (ubytovanie v súkromí) 900 41 Rovinka 253</li> </ul>
<p>ZDRAVIE A KRÁSA</p>	<ul style="list-style-type: none"> <li>★ 4 for YOU - Silvia Štorová (kaderníctvo, kozmetika, pedikúra, manikúra, nechťový dizajn) 900 41 Rovinka 711 (Trhové polia)</li> <li>★ Detské rehabilitačné centrum VČIELKA (rehabilitačné služby pre handikapované deti) 900 41 Rovinka 206</li> <li>★ Ivana Slotová (kozmetické služby) 900 41 Rovinka 209 (zdravotné stredisko)</li> <li>★ Kaderníctvo Lilly (pánske, dámske a detské kaderníctvo) Nové centrum 1322, 900 41 Rovinka</li> <li>★ Kozmetika - Veronika Kanisová 900 41 Rovinka 214</li> <li>★ Lekáreň PLATAN 900 41 Rovinka 209</li> </ul>



	<ul style="list-style-type: none"> <li>★ PROTETIKA (predajňa zdravotníckych pomôcok, obuvi a doplnkového sortimentu) Železničná 322, 900 41 Rovinka</li> <li>★ SKENAR TERAPIA - Centrum regenerácie a prevencie chorôb 900 41 Rovinka 1322 (lokalita Nové centrum)</li> </ul>
ZVIERATÁ, CHOVATEĽSKÉ POTREBY A SLUŽBY	<ul style="list-style-type: none"> <li>▪ Anita Klimeková (krmivá pre psov a mačky), Hlavná 340, 900 41 Rovinka (areál UNIMARU)</li> <li>▪ EQUISTYLE (jazdecké potreby) Hlavná 239, 900 41 Rovinka</li> <li>▪ Luckydog (chovateľské potreby) Hlavná 40, 900 41 Rovinka</li> <li>▪ Salón PUPI (úprava psov, mačiek, predaj kozmetiky pre zvieratá) Trhové polia 711, 900 41 Rovinka</li> <li>▪ VETCARE s.r.o. (veterinárna ambulancia) Hlavná 240, 900 41 Rovinka</li> </ul>

Zdroj: Vlastné spracovanie na základe údajov z OcÚ, 2015

Z hľadiska predškolskej a školskej výchovy sa na území obce Rovinka nachádzajú tri predškolské zariadenia (MŠ Rovinka, Hrášok – súkromná materská škola Rovinka, Academic Kinder Garten Rovinka) a jedno školské zariadenia (ZŠ Rovinka).

Zdravotná starostlivosť - o obyvateľov na území obce Rovinka je postarané v rámci miestnych prevádzok, avšak hlavne prevádzkami na území mesta Bratislava. V tabuľke sú uvedené všetky zdravotné zariadenia, ktoré sa v obci Rovinka nachádzajú.

Tabuľka 20 Zoznam zdravotných zariadení v obci Rovinka

Názov zariadenia
Zdravotné stredisko
LEKÁREŇ PLATAN (Centaurium, s.r.o.)
Ambulancia všeobecného lekára pre dospelých - MUDr. Daniela Drábová (OBGYN, s.r.o.)
Ambulancia pre deti a dorast - MUDr. Martin Franiak (FRAMED, s.r.o.)
Neštátna stomatologická ambulancia - MUDr. Marianna Krnáčová
Súkromná gynekologická ambulancia - MUDr. Marčela Tichova
Lekárska služba prvej pomoci pre deti a dorast
VETCARE s.r.o. (veterinárna ambulancia)

Zdroj: Vlastné spracovanie na základe údajov z OcÚ, 2015

Na kultúrne podujatia (zábavy, plesy, divadelné predstavenia) využíva obec Rovinka kultúrny dom v Rovinke, „open“ pódium za Obecným úradom a športový areál s futbalovým ihriskom (stavanie Mája, MDD a iné).



V obci sa nachádzajú spolky a organizácie ako detský folklórny súbor Červené jablčko, ženský spevácky súbor Jablčko, Jednota dôchodcov na Slovensku, občianske združenie Junior Kundlák Motoršport, Poľovnícka spoločnosť Pridunajsko, skupina Rovinka, Regionálne vzdelávacie centrum Rovinka, Slovenská ružiarska spoločnosť Pridunajsko, Telovýchovná jednota Rovinka, Základná organizácia Slovenského zväzu záhradkárov a občianske združenie Sovičky. Ostatné služby zabezpečuje blízke mesto Bratislava ako hlavné mesto Slovenskej republiky s prítomnosťou zariadení vybavenosti medzinárodného, celoslovenského, regionálneho, celomestského aj lokálneho významu. Keďže administratívne patrí obec pod okres Senec, tak všetky potrebné administratívne úkony na úrovni kompetencií okresu sú vybavované v meste Senec.

Obec Rovinka má vidiecky charakter a je súčasťou regionálneho združenia Podunajsko, ktoré vzniklo 29.11.1991. Toto združenie združuje 34 obcí a tiež mesto Senec. Združenie zastupuje záujmy obcí smerom k štátu, nadnárodným organizáciám a iným subjektom. Koordinuje aktivity pri projektoch, organizuje semináre, stretnutia, v rámci ktorých si starostovia vymieňajú skúsenosti a pod.

Obec Rovinka je aj súčasťou mikroregiónu Pridunajsko, ktoré vzniklo v roku 1998. Ako celok ho tvorí šesť obcí – Dunajská Lužná, Most pri Bratislave, Miloslavov, Kalinkovo, Hamuliakovo a Rovinka. Toto regionálne združenie 15. mája 2013 podpísalo zahraničnú dohodu o spolupráci so Starou Pazovou (Srbsko) v oblasti výtvarnej, divadelnej, kultúrnej, vzdelávania a športu. V rámci spolupráce boli doposiaľ zozbierané knihy pre slovenskú komunitu v Srbsku. Naopak na Slovensku sa zrealizovalo stretnutie srbských rodín.

Poloha Mikroregiónu Pridunajsko je veľmi výhodná. Rozprestiera sa v chránenej vodohospodárskej oblasti Žitný ostrov. Výhodná geografická poloha prispieva k rozvoju cestovného ruchu, nakoľko obce sú situované v blízkosti hraníc s Rakúskom a Českou republikou. Regionálne združenie predstavuje pre obec pól ekonomického rozvoja miestneho významu.

Regionálne vzdelávacie centrum Rovinka (RVC) je súčasťou Regionálneho združenia obcí Podunajskej oblasti (RZOPO). Bolo založené v zmysle stanov RZOPO pre napĺňanie hlavných úloh, medzi ktoré patrí organizovanie a uskutočňovanie odborných seminárov pre zástupcov samosprávnych orgánov obcí.

RVC Rovinka odštartovalo svoje vzdelávacie aktivity v roku 1993, oslovuje pomerne rôznorodú oblasť v juhozápadnej časti Slovenska: hlavné mesto SR Bratislavu s jej 17 mestskými časťami, regióny Podunajsko, Žitný Ostrov, Malokarpatský a Záhorský. Celkovo je to 255 miest a obcí okresov Bratislava, Dunajská Streda, Komárno, Malacky, Pezinok, Senec, Senica a Skalica. Pre stabilizáciu a upevňovanie pozície v regióne sa od roku 2001 začala budovať členská základňa.

Na území obce sa nachádzajú prevádzky ako predajňa pletiva, drôtov, klinec, predaj stlačeného plynu, predajňa autopotrieb, autoservisy a pneuservisy, ČSPH, výroba a oprava náhradných dielcov (servis v oblasti priemyselnej údržby výrobných zariadení), lekáreň, Centrum regenerácie a prevencie chorôb, Detské rehabilitačné centrum pre handicapované deti, drogeria a farby laky, ubytovacie služby, stolárstva, stavebné firmy, predajňa jazdeckých potrieb, upratovacie práce, predajňa železiarstva, kaderníctvo, kozmetika, pedikúra, manikúra, nechťový dizajn, zámočnícke práce, kľúčová služba, kozmetika, kožená galantéria, predajňa kvetov a darčiekov, ubytovacie zariadenia, predaj stavebného materiálu, predajňa plastových a hliníkových okien, predaj nábytku z masívu, stávková kancelária, prevádzka výroby polyetylénových fólií, predaj a výroba povrazníckych výrobkov a spotrebného tovaru, prevádzka zatepľovania, fasádne štúdio, požičovňa náradia, kovovýroba, výpočtové stredisko, výroba stavebnej chémie, strešné remeslá,



turisticko-informačná kancelária, obchodno-stavebná spoločnosť, výroba sirupov, výkup železa a farebných kovov, rýchla lekárska pomoc a betonáreň.

### **Rekreácia, cestovný ruch a šport**

Navrhovaná činnosť podľa Regionalizácie cestovného ruchu Slovenskej republiky patrí do Bratislavského regiónu, resp. do medzinárodného významu z hľadiska cestovného ruchu na Slovensku.

Nosné skupiny aktivít v tomto regióne sú: pobyt pri vode, pešia turistika, návšteva podujatí, obchodné cesty, cykloturistika, vinárske aktivity, vidiecky turizmus, poznávanie pamiatok a návšteva múzeí a prírodných expozícií. Dotknuté územie nie je v súčasnej dobe využívané pre rekreáciu a cestovný ruch.

Počet ubytovacích zariadení v obci Rovinka a ich kapacitu k 31.12.2014 znázorňuje nasledovná tabuľka.

Tabuľka 21 Využitie budov vo vlastníctve obce

<b>Ubytovacie zariadenia</b>	<b>Kapacita</b>
Ubytovacie zariadenie Relax, Jana Blahutová, Rovinka 61	ubytovanie v súkromí, kapacita 15 miest
Ubytovacie zariadenie Ubytovanie v súkromí Ján Čierny, Rovinka 253	kapacita 20 miest
Turistická ubytovňa Drejsy, s.r.o, Rovinka 15	kapacita 46 miest

*Zdroj: Vlastné spracovanie na základe údajov z OcÚ, 2015*

Zo zariadení telovýchovy sa v obci nachádzajú športový areál (p. č. 1018/5), na ktorom je umiestnené futbalové ihrisko, detské ihrisko, volejbalové ihrisko a multifunkčné ihrisko na dvore základnej školy. V obci je činný futbalový klub. Geografická poloha obce v regióne, konfigurácia terénu a ostatné prírodné danosti nezaraďujú obec medzi rekreačne atraktívne oblasti vo vzťahu k širšiemu okoliu. Rozvinutá je cykloturistika. Cyklistický chodník sa nachádza popri hrádzi. V katastri obce sa nachádzajú 2 štrkové jazerá - Veľké jazero Rovinka (rozloha cca. 10ha) a štrkovisko "Veľké Košariská" (60 ha). Popri veľkom štrkovisku vyrástli záhradkárske osady, ktorých majitelia, ale i viacerí občania a návštevníci využívajú vody jazera na kúpanie, člnkovanie a rybolov, resp. venčenie domácich miláčikov.

### **Kultúrne a historické pamiatky a pozoruhodnosti a archeologické a paleontologické náleziská**

Dôkazom prvého osídlenia územia Rovinky je archeologický nález deviatich slovanských hrobov so šperkmi z tepaného bronzu z obdobia 900 - 1200 n. l. v tomto území. V obci sa nenachádzajú pamiatkové zóny a pamiatkové rezervácie. Podľa registra nehnuteľných národných kultúrnych pamiatok vedie popri obci "stará" protipovodňová hrádza "Hornožitnoostrovná hrádza" patriaca povodiu Dunaja. Ide o pamiatkový objekt na parcelách s číslami 403, 876, 957 a 1043, ktorá vznikla v polovici 19. Storočia a tvorí kultúrnotvorný prvok krajiny a bola vyhlásená za kultúrnu pamiatku 22. 09. 1994 rozhodnutím MK SR č. 954/94-32. V obci sa nachádza pôvodne klasicistický kaštieľ, neskôr prestavaný (v súčasnosti kultúrny dom). Kostol najsvätejšej Trojice, má klasicistický vzhľad, s barokovými prvkami a pochádza z roku 1798. Na území obce Rovinka sa nenachádza





samostatná kultúrna pamiatka - archeologická lokalita. V predmetnom území nie sú evidované žiadne kultúrne a historické pamiatky a pozoruhodnosti ako ani archeologické a paleontologické náleziská.

## 1.7 Vplyv miestnej samosprávy na ekonomiku obce

### Štruktúra majetku obce Rovinka

#### A. Neobežný majetok

##### 1. DHM

- a) budovy, stavby
- b) inžinierske stavby
- c) kancelárske stroje
- d) nábytok
- e) osobné automobily
- f) prístroje
- g) stroje
- h) zariadenia

##### 2. DNM

- a) softvér
- b) projekty
- c) ostatný DNM

##### 3. Dlhodobý finančný majetok

- a) pozemky
- b) umelecké diela

##### 4. Operatívna evidencia

(drobný majetok)

#### B. Obežný majetok

##### 1. Zásoby

##### 2. Pohľadávky

Na dosiahnutie cieľov v rámci rozvoja miestnej ekonomiky obce slúžia nasledovné nástroje:

- *Finančné nástroje* - daňové právomoci pozostávajúce z miestnych daní, predovšetkým dane z nehnuteľností a miestne poplatky za komunálny odpad
- *Využitie majetku* - príprava a prenájom nehnuteľností sústredené na podnikateľské aktivity
- *Marketingové nástroje samosprávy*

## Obecný majetok a jeho využitie



Tabuľka 22 Majetok obce v EUR

Majetok k 31.12.	2010	2011	2012	2013	2014
Dlhodobý hmotný	5 348 851	5 174 431	5 120 911	4 814 395	5 141 714
- pozemky	145 103	146 634	146 634	145 197	109 088
- budovy, stavby	5 178 554	5 174 431	4 940 491	4 630 668	4 493 513
- dopravné prostriedky	168	0	13 477	12 915	9 545
- drobný DHM	N/A	N/A	N/A	N/A	677
- ostatný HM	663	330	10 862	10 862	10 862
Dlhodobý nehmotný	15 822	10 939	10 862	10 862	10 839
Dlhodobý finančný	459 835	459 835	459 835	459 835	459 835
Obežný majetok	N/A	N/A	N/A	257 208	377 779

Zdroj: Vlastné spracovanie na základe informácií z OcÚ, 2015

Obec Rovinka disponuje obežným aj neobežným majetkom. V sledovanom období 2010 - 2014 je možné skonštatovať, že hodnota obecného majetku narastá. K 31.12. 2014 obec disponovala hodnotou majetku **5 990 167,- EUR**. Z toho neobežný majetok predstavoval 5 612 388,- EUR. V rámci dlhodobého nehmotného majetku obec eviduje majetok v hodnote 10 839 EUR. Dlhodobý hmotný majetok predstavuje 5 141 714,- EUR. V prípade dlhodobého hmotného majetku obec zaznamenáva pozemky, stavby, dopravné prostriedky a pod. Dlhodobý finančný majetok predstavuje hodnotu 459 835,- EUR. Obežný majetok obce vyjadruje hodnotu 377 779,- EUR.

Ukazovateľ *hrubá majetková sila* vyjadruje hodnotu obecného majetku na jedného obyvateľa. Na základe tohto ukazovateľa je možné zistiť rozvojový potenciál obce. V roku 2014 hodnota hrubej majetkovej sily predstavovala 1 594,- EUR.

### Finančné a rozpočtové hospodárenie obce

Finančné hospodárenie je riadené najmä rozpočtom obce, ktorý vyjadruje ekonomickú hospodárnosť obce. Spustením fiškálnej decentralizácie po roku 2005 boli posilnené príjmy samospráv prostredníctvom právomocí, ktoré determinovali výšku miestnych daní. Zaviedol sa systém prerozdelenia daní z príjmu fyzických osôb medzi jednotlivé obce a stali sa vlastným príjmom pre obce. Daňové príjmy predstavujú pre rozpočet processtabilné a opakovateľné zložky. Naopak nedaňové príjmy majú doplnkový charakter, ktoré vychádzajú z vlastníctva, prevodu majetku a činností obce.

### Bežné príjmy a výdavky

V roku 2014 bežné príjmy boli v rozpočte naplánované na hodnotu 1 278 123,- EUR, pričom skutočnosť predstavuje hodnotu 1 246 066,- EUR. Kapitálové príjmy boli v rozpočte nastavené na hodnotu 115 710,- EUR a reálne sa dosiahla hodnota kapitálových príjmov 121 980,- EUR.

Výdavky obce predstavujú realizáciu jednotlivých činností počas rozpočtového roka. Rozpočtové výdavky boli nastavené na hodnotu 1 005 162,- EUR, pričom v skutočnosti boli bežné výdavky 979 094,- EUR. Kapitálové výdavky v rozpočte predstavovali sumu 620 939,- EUR a reálne sa kapitálové výdavky vyšplhali ku koncu roka 2014 na hodnotu 343 524,- EUR. V Výdavky obce



predstavujú všeobecné verejné služby, v rámci ktorých sú zahrnuté mzdové náklady, poistné do poisťovní, cestovné náhrady, výdavky na energie, vodné, stočné, poštové služby, koncesionárske poplatky, výdavky na materiál, školenia, právne služby, matrika, referendum a voľby, splácanie úrokov.

## 1.8 Názory a požiadavky občanov na budúci rozvoj obce

Dotazníkový prieskum predstavuje dôležitý nástroj definovania rozvojových priorít a cieľov obce. S cieľom zistenia potrieb a názorov lokálneho obyvateľstva bol v obci Rovinka realizovaný dotazníkový prieskum, prostredníctvom ktorého mohli občania vyjadriť svoje názory a požiadavky a identifikovať kľúčové problémy obce.

Dotazník bol rozdelený do štyroch tematických častí:

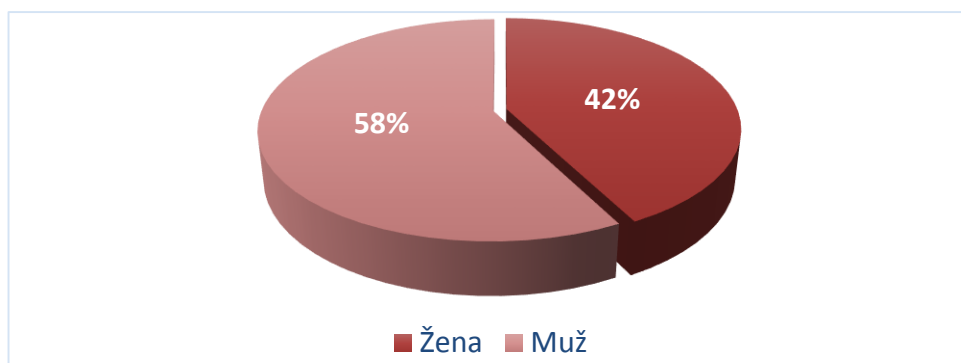
- Charakteristika respondentov
- Obec ako priestorová jednotka
- Obec ako sociálna jednotka
- Obec ako rozvojová jednotka

Z celkového počtu obyvateľov sa do prieskumu zapojilo 241 respondentov, čo v percentuálnom vyjadrení predstavuje 8,4%.

### Charakteristika respondentov

Prvá časť dotazníkového prieskumu bola zameraná na zistenie základných informácií o respondentovi ako vek, štruktúra pohlavia a ekonomická pozícia respondentov.

Obrázok 12 Štruktúra pohlavia

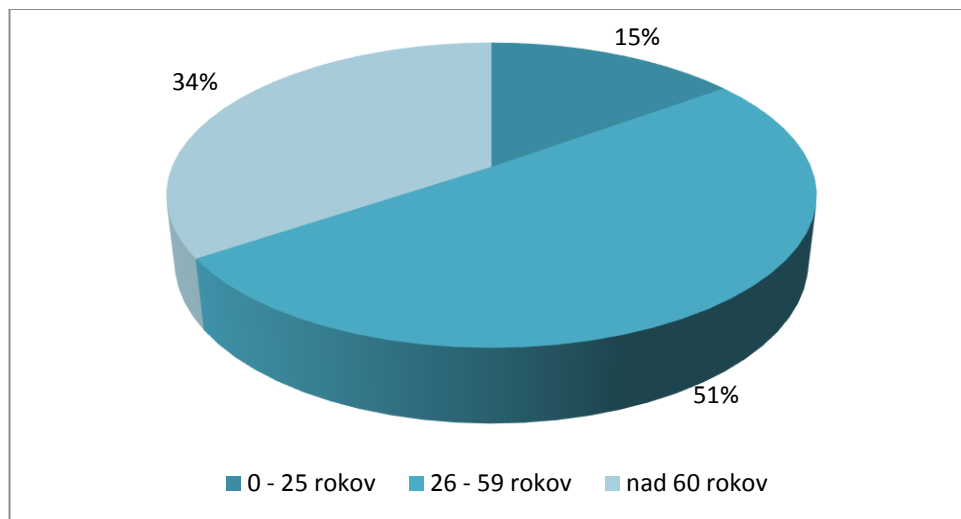


Zdroj: Vlastné spracovanie na základe dotazníkového prieskumu, 2015

Do dotazníkového prieskumu sa zapojilo 241 respondentov. Z celkového počtu opýtaných, podiel mužov predstavuje 58 % a podiel žien 42 %.



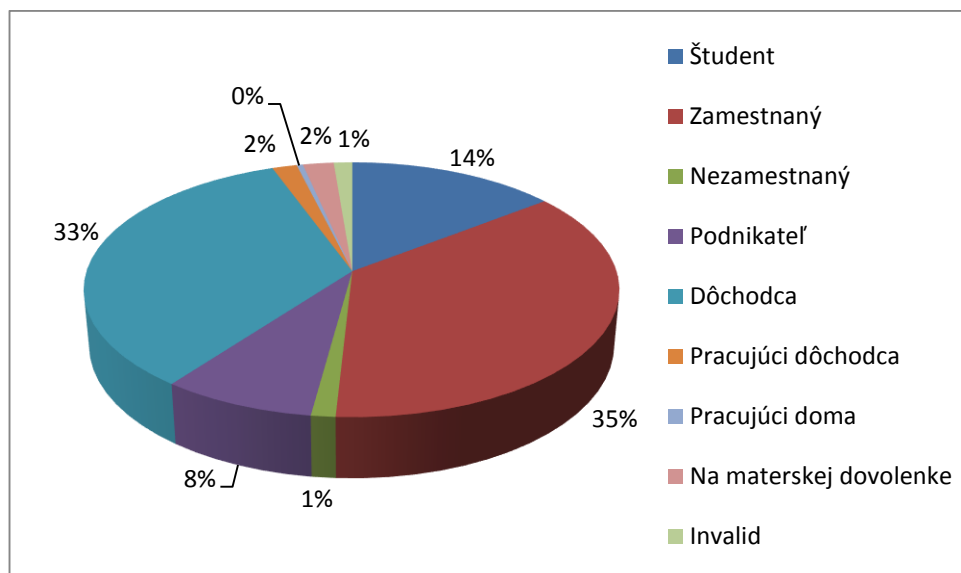
Obrázok 13 Veková štruktúra



Zdroj: Vlastné spracovanie na základe dotazníkového prieskumu, 2015

Z hľadiska vekovej štruktúry sa do dotazníkového prieskumu zapojilo 15 % respondentov vo veku do 25 rokov, 51 % respondentov vo veku od 26 do 59 rokov a 34 % respondentov nad 60 rokov.

Obrázok 14 Ekonomická pozícia



Zdroj: Vlastné spracovanie na základe dotazníkového prieskumu, 2015

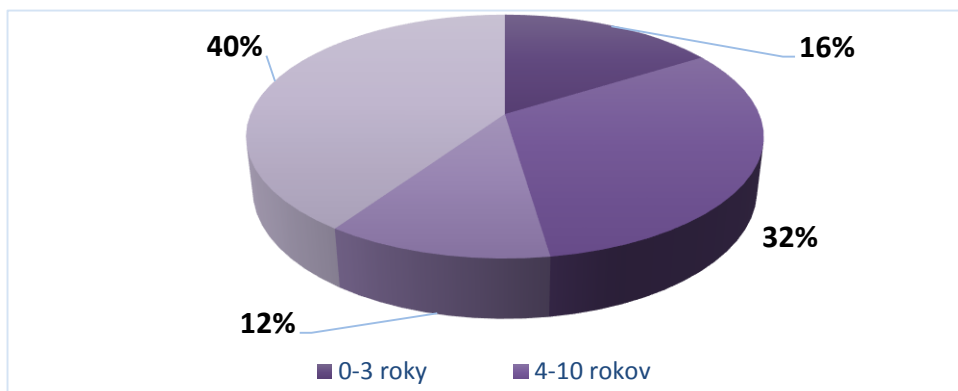
Ekonomickú štruktúru respondentov predstavuje 14 % študentov, 35 % zamestnaných, 1 %, nezamestnaných, 8 % podnikateľov, 33 % dôchodcov, 2 % pracujúcich dôchodcov, 2 % na materskej dovolenke a 1 % invalidov.



### Obec ako priestorová jednotka

Druhá časť dotazníkového prieskumu bola zameraná na obec ako priestor. Cieľom bolo zistiť ako obyvatelia vnímajú obec, čo považujú za výhody bývania v obci a naopak, čo za nevýhody, aké sú ich prioritné lokalizačné faktory. Prostredníctvom bodového hodnotenia sa mohli vyjadriť k poskytovaniu služieb v obci v súčasnosti a o čo by v budúcnosti mali záujem.

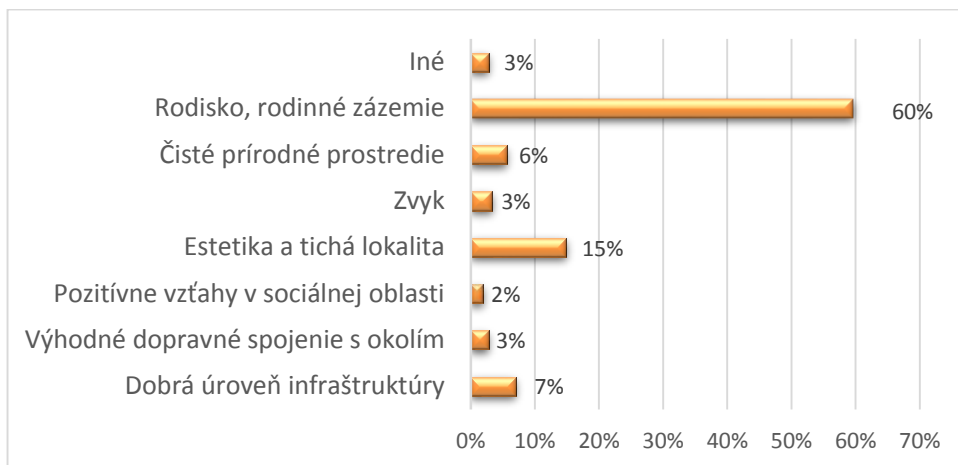
Obrázok 15 Ako dlho bývate v obci?



Zdroj: Vlastné spracovanie na základe dotazníkového prieskumu, 2015

39 % respondentov uviedlo, že v obci býva viac ako 30 rokov, 12 % opýtaných žije v obci 11 až 30 rokov, 4 až 10 rokov žije v obci 31 % respondentov a 16 % je tých, ktorí bývajú v obci menej ako 4 roky.

Obrázok 16 Čo považujete za hlavný dôvod pri výbere Vášho bývania?



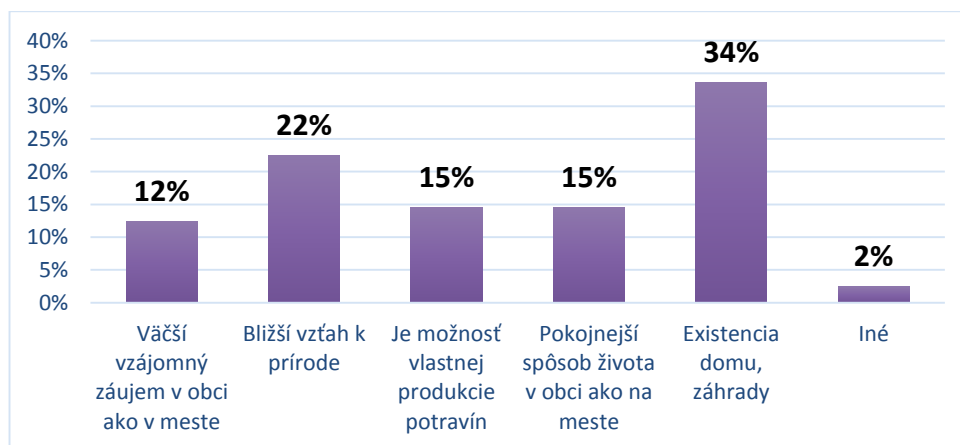
Zdroj: Vlastné spracovanie na základe dotazníkového prieskumu, 2015

Najpríťažlivejším faktorom ovplyvňujúcim výber bývania je pre respondentov rodisko a rodinné zázemie. S týmto dôvodom sa stotožňuje až 60 % respondentov. 15 % respondentov tvrdí, že za hlavný dôvod pri výbere svojho bývania považuje estetiku a tichú lokalitu. 7 %



respondentov pri výbere bývania udáva, že hlavným dôvodom je výhodné dopravné spojenie s okolím. 11 % respondentov pri výbere bývania ovplyvňuje čisté prírodné prostredie. 9 % respondentov udáva ako hlavný dôvod dobrú úroveň infraštruktúry a pozitívne vzťahy v sociálnej oblasti. 6 % respondentov udáva ako hlavný dôvod zvyk a zvyšných 10 % respondentov udalo iné dôvody, najmä zamestnanie.

Obrázok 17 Čo považujete za najväčšiu výhodu bývania vo Vašej obci?

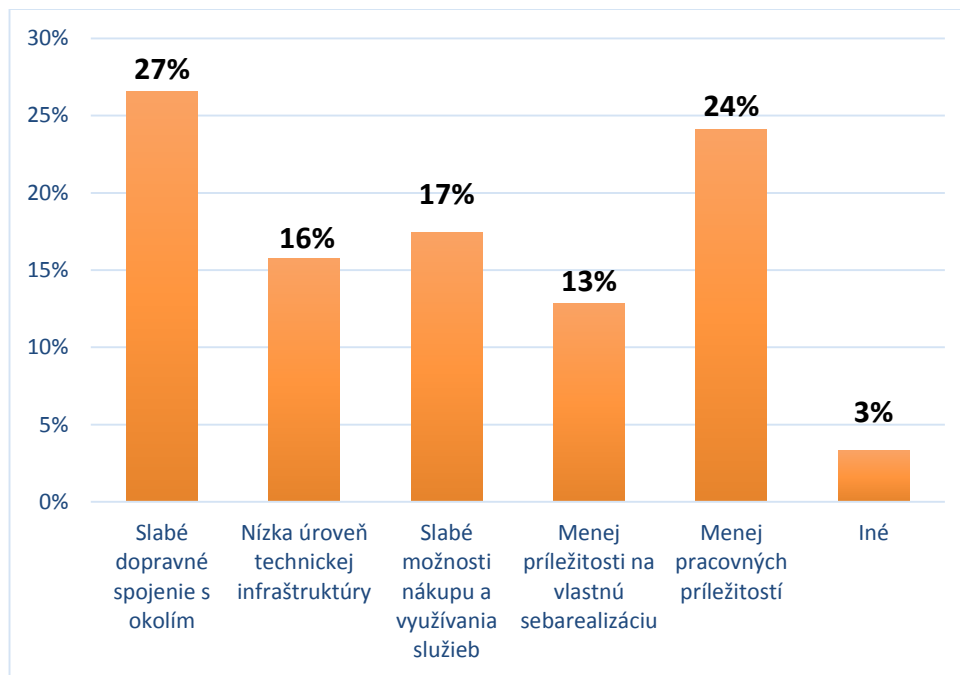


*Zdroj: Vlastné spracovanie na základe dotazníkového prieskumu, 2015*

34 % respondentov uvádza ako najväčšiu výhodu bývania v obci existenciu domu a záhrady. 22 % opýtaných považuje za najväčšiu výhodu bližší vzťah k prírode. 15 % respondentov považuje za výhodu možnosť vlastnej produkcie a rovnako 15 % považuje za výhodu pokojnejší spôsob života v obci ako v meste. Väčší vzájomný záujem v obci ako v meste považuje za výhodu 12 % respondentov a iné výhody uviedli 3 % respondentov.



Obrázok 18 Čo považujete za najväčšiu nevýhodu bývania vo Vašej obci?

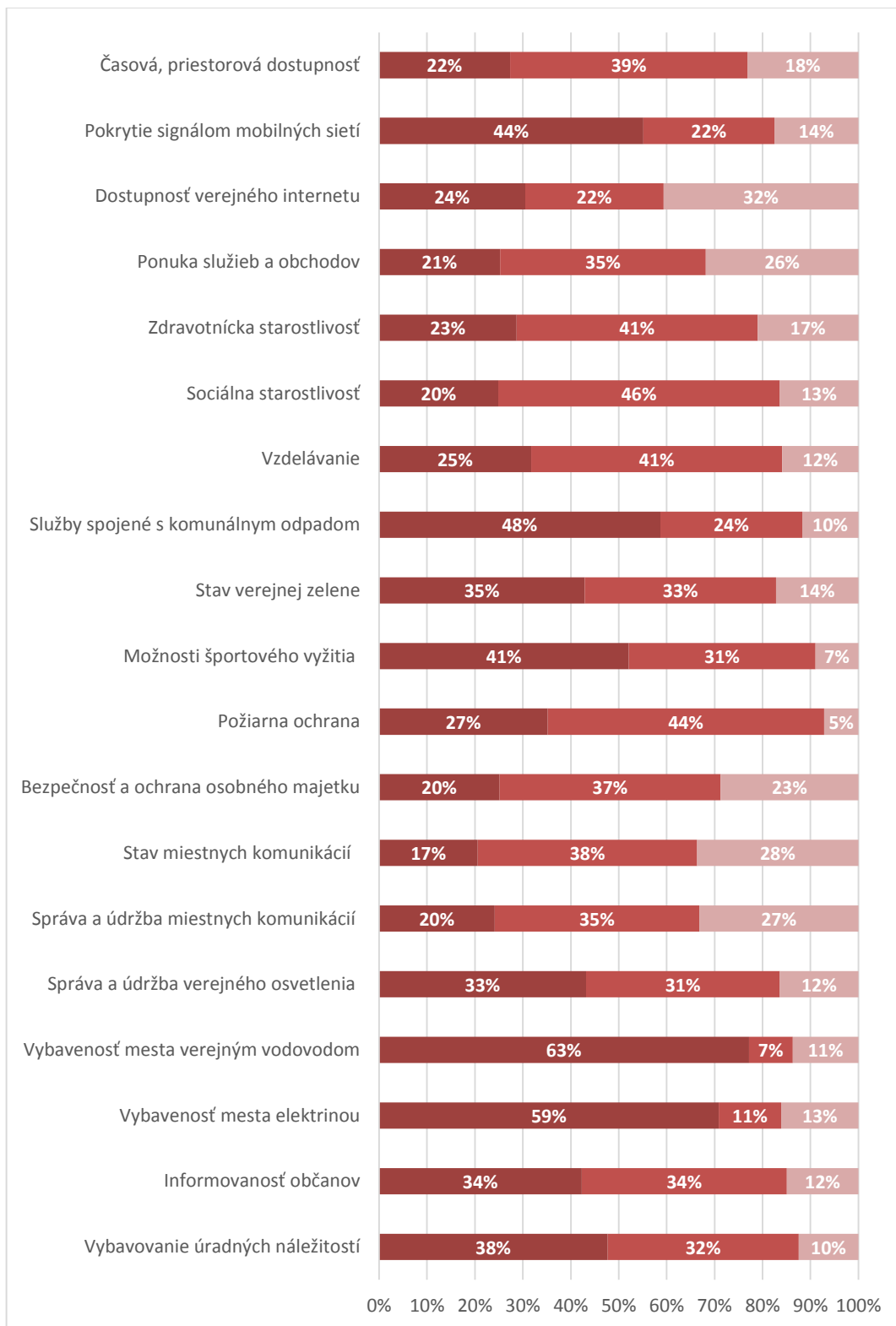


*Zdroj: Vlastné spracovanie na základe dotazníkového prieskumu, 2015*

27 % respondentov uvádza ako hlavnú nevýhodu slabé dopravné spojenie s okolím. Menej pracovných príležitostí uviedlo ako nevýhodu 24 % respondentov. 17 % respondentov uvádza ako nevýhodu bývania v obci slabé možnosti nákupu a využívania služieb, 16 % uvádza ako nevýhodu nízku úroveň technickej infraštruktúry a 13 % respondentov uviedlo ako nevýhodu menej príležitostí na vlastnú sebarealizujú. Zvyšné 3 % respondentov uviedlo iné nevýhody bývania v obci.



Obrázok 19 Ako ste spokojný s poskytovaním služieb vo Vašej obci?



Zdroj: Vlastné spracovanie na základe dotazníkového prieskumu, 2015





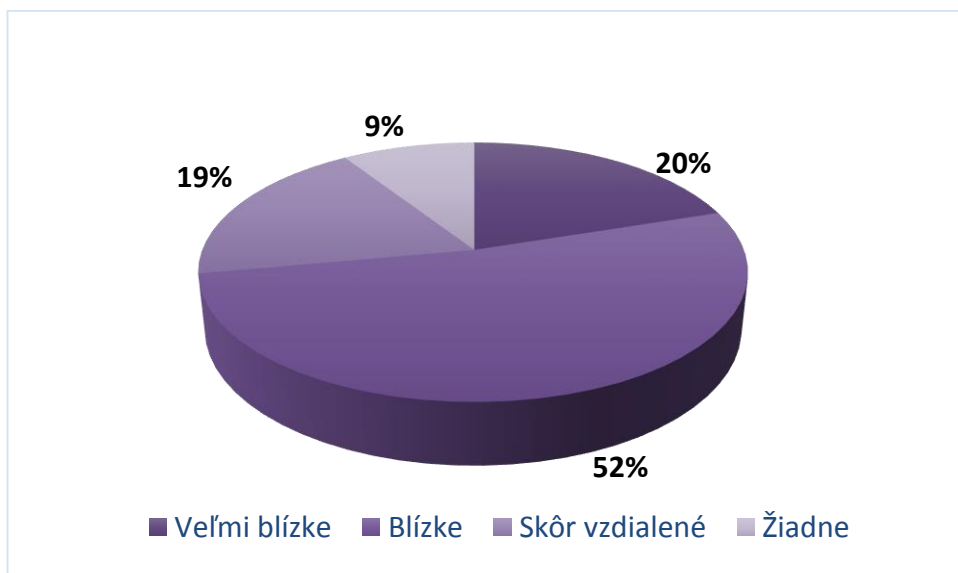
V obci Rovinka najviac obyvateľov vyjadrilo spokojnosť s vybavenosťou obce verejným vodovodom (63 %), vybavenosťou obce elektrinou (59 %), službami spojenými s komunálnym odpadom (48 %) a pokrytím obce signálom mobilných sietí (44 %). Obyvatelia obce sú tiež spokojní s možnosťami športového vyžitia (41 %), vybavovaním úradných záležitostí (38 %), stavom verejnej zelene (35 %), informovanosťou občanov (34 %) a správou a údržbou verejného osvetlenia (33 %).

Najmenej spokojní sú občania s dostupnosťou verejného internetu (32 %), stavom miestnych komunikácií (28 %), správou a údržbou miestnych komunikácií (27 %), ponukou služieb a obchodov (26 %) a bezpečnosťou a ochranou osobného majetku (23 %).

### **Obec ako sociálna jednotka**

Zámerom tretej časti dotazníkového prieskumu bolo nielen zistenie úrovne sociálnych vzťahov, aktivizácie obyvateľstva do rozhodovacích aktivít obce, ale aj miestnej samosprávy k občanom, ktorí výrazne ovplyvňujú spokojnosť a kvalitu života v obci.

Obrázok 20 Ako by ste charakterizovali Vaše susedské vzťahy?

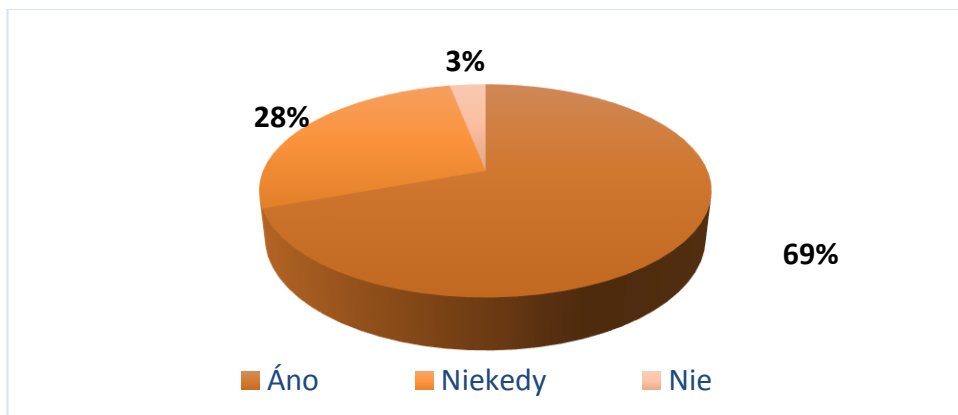


*Zdroj: Vlastné spracovanie na základe dotazníkového prieskumu, 2015*

52 % respondentov vníma susedské vzťahy ako blízke s 20 % respondentov vníma susedské vzťahy ako veľmi blízke. Naopak 19 % obyvateľov považuje susedské vzťahy za skôr vzdialené a 9 % respondentov neudrzuje žiadne vzťahy.



Obrázok 21 Máte záujem o dianie vo Vašom obci?



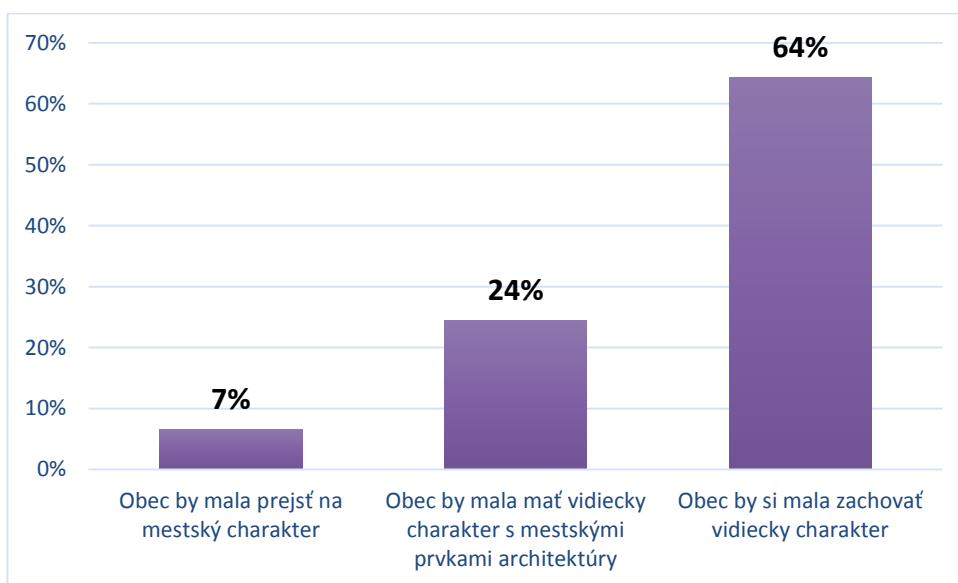
Zdroj: Vlastné spracovanie na základe dotazníkového prieskumu, 2015

Z dotazníkového prieskumu vyplýva, že prevažná väčšina obyvateľov, až 69 % sa o dianie v obci zaujíma. 28 % respondentov sa o dianie zaujíma len niekedy. Nezaujem o dianie v obci prejavili 3 % opýtaných.

### Obec ako rozvojová jednotka

Posledná časť dotazníkového prieskumu sa sústreďovala na budúci rozvoj obce, pre ktorú sú východiskovým aspektom práve názory a pohľady občanov. V rámci prezentácie svojich názorov občania zároveň identifikovali kľúčové problémy obce a akútnosť ich riešenia.

Obrázok 22 Aký charakter by podľa Vás mala mať Vaša obec v budúcnosti?

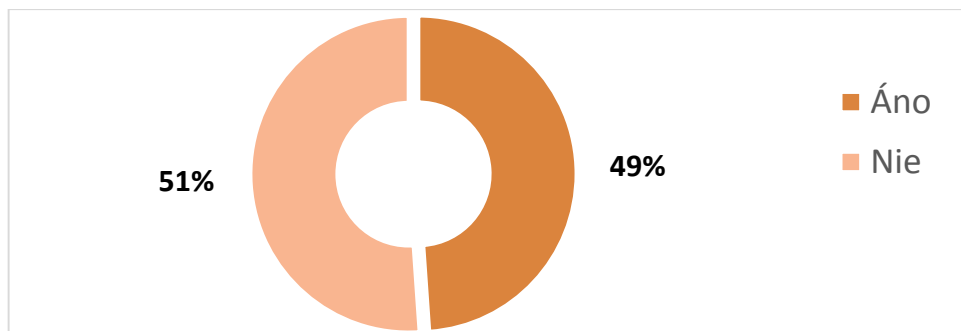


Zdroj: Vlastné spracovanie na základe dotazníkového prieskumu, 2015



Z informácií z grafu vyplýva, že 64 % respondentov chce, aby si obec v budúcnosti zachovala vidiecky charakter. 24 % opýtaných si myslí, že do obce by mali byť včlenené prvky mestskej architektúry. 7 % respondentov by si vedelo predstaviť obec s mestským charakterom.

Obrázok 23 Máte zásluhu aj vy osobne na skvalitňovaní života v obci?

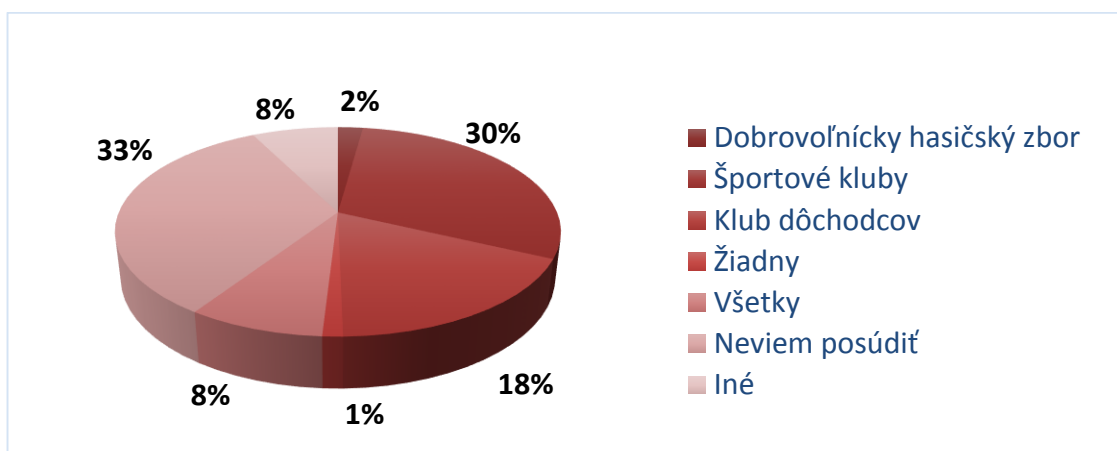


Zdroj: Vlastné spracovanie na základe dotazníkového prieskumu, 2015

Z uvedeného grafu vyplýva, že 49 % respondentov sa podieľa na rozvoji obce a zlepšení kvality predovšetkým starostlivosťou o čistotu okolia domu a ulice, zapájaním sa do brigád organizovaných obcou, participovaním pri realizácii obecných podujatí, a to hlavne na kultúrno-športových aktivitách.

51 % respondentov nemá zásluhu na skvalitňovaní života v obci. Z toho 31 % respondentov uviedlo ako dôvod nedostatok voľného času a 6% respondentov považuje za hlavný dôvod nerešpektovanie pripomienok a 13 % respondentov nedostatočnú informovanosť. Z dôvodu pasivity sa nezapája 4 % respondentov a 1 % opýtaných uviedlo negatívne vzťahy s obecným úradom. Iný dôvod, ako napr. zdravotný stav uviedli 12 % respondentov.

Obrázok 24 Ktoré spolky podľa Vášho názoru najviac prispievajú k rozvoju obce?

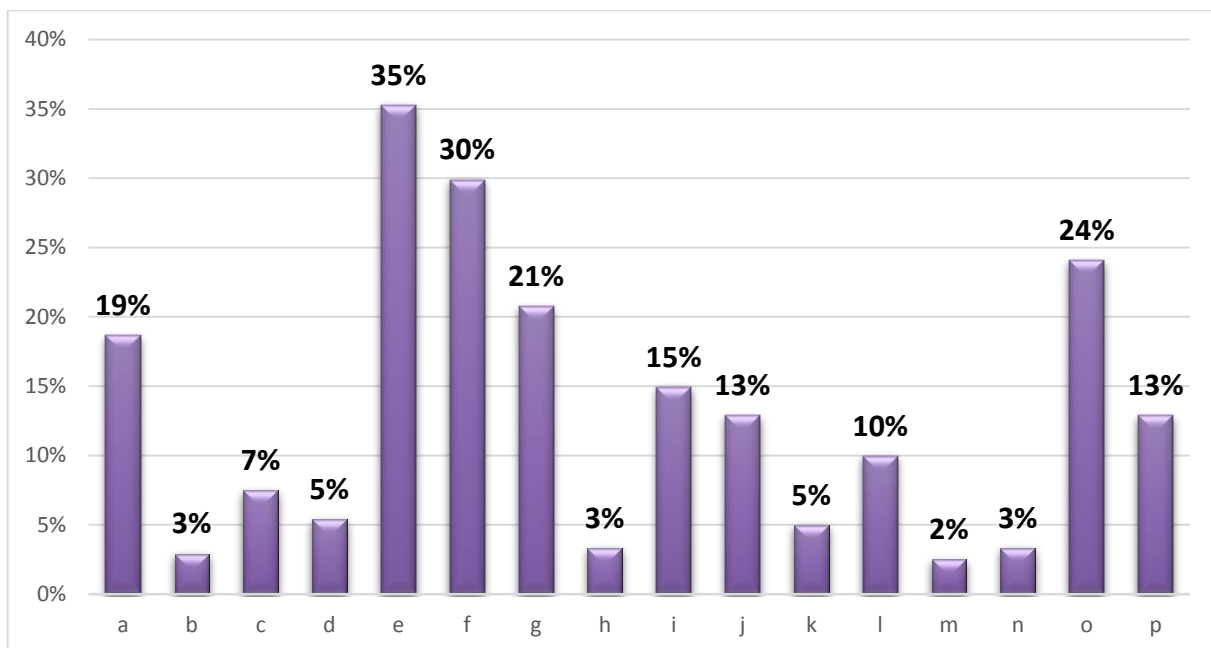


Zdroj: Vlastné spracovanie na základe dotazníkového prieskumu, 2015



30 % respondentov uviedlo, že k rozvoju obce prispievajú najviac športové kluby 18 % uviedlo, že k rozvoju najviac prispieva Klub dôchodcov, 2 % uviedlo dobrovoľný hasičský zbor. Až 33 % opýtaných nevedelo posúdiť, ktoré spolky prispievajú k rozvoju obce, 1 % uviedlo, že žiaden spolok neprispieva k rozvoju obce a 8 % uviedlo všetky spolky.

Obrázok 25 Podľa Vášho názoru, aké sú najväčšie problémy vo Vašej obci?



Zdroj: Vlastné spracovanie na základe dotazníkového prieskumu, 2015

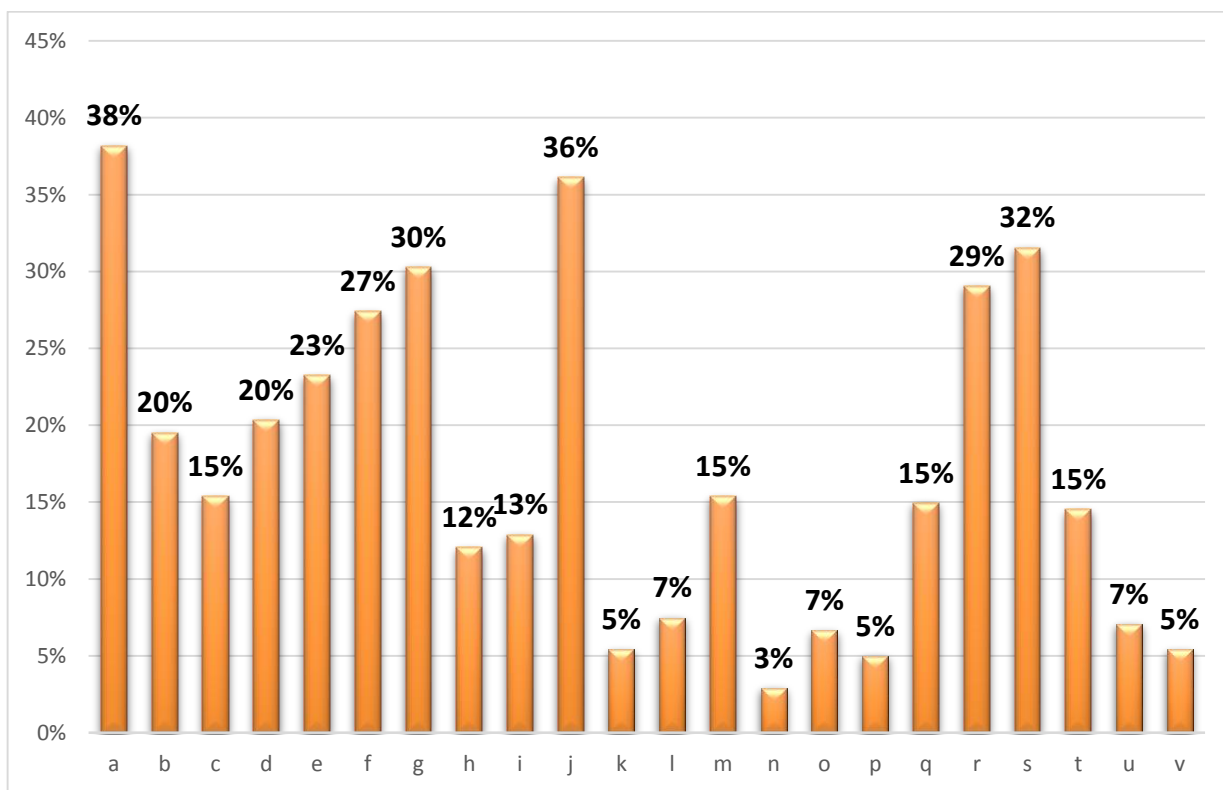
**a)** Málo kultúrnych zariadení a spoločenských podujatí **b)** Odtok odpadových vôd do potoka **c)** Nedostatočné športové vyžitie **d)** Málo priestoru na aktívny oddych, relax **e)** Slabá vybavenosť verejných priestranstiev, lavičky, parky, nedostatok zelene **f)** Absencia zariadení pre starších obyvateľov **g)** Absencia odpadkových košov **h)** Krčmy a rušenie nočného pokoja **i)** Nízka úroveň informovanosti občanov **j)** Slabé nákupné možnosti **k)** Málo parkovacích miest **l)** Nedostatočná infraštruktúra – kanalizácia **m)** Nedostatok bytových jednotiek **n)** Nedostatok stavebných pozemkov **o)** Nedostatok pracovných miest **p)** iné

V rámci otázky identifikácie najväčších problémov obce respondenti v dotazníkovom prieskume uviedli, že najväčší problém v obci je slabá vybavenosť verejných priestranstiev, lavičky, parky a nedostatok zelene. Tento problém uviedlo 35 % respondentov. Ako druhý najväčší problém v obci je absencia zariadení pre starších obyvateľov, ktorú považuje za problém 30 % respondentov. Ako akútne problémy uviedlo 24 % respondentov nedostatok pracovných miest, 21 % absenciu odpadkových košov a 19 % málo kultúrnych zariadení a spoločenských podujatí. 15 % opýtaných označilo za najväčšie problémy v obci nízku úroveň informovanosti občanov, 13 % označilo za problém slabé nákupné možnosti a 10 % označilo za problém nedostatočnú infraštruktúru – kanalizáciu.



Medzi ďalšie problémy v obci, ktoré respondenti uviedli v prieskume patrí nedostatočné športové vyžitie so 7 %, málo priestoru na aktívny oddych, relax s 5 % a rovnako s 5 % málo parkovacích miest v obci. 3 % respondentov uviedlo ako problémy v obci odtok odpadových vôd do potoka, krčmy a rušenie nočného pokoja a nedostatok stavebných pozemkov. 2 % vidí ako problém nedostatok bytových jednotiek v obci a zvyšných 13 % respondentov označilo iné problémy, a to napr.: časté krádeže, nepostačujúca kapacita ciest, úzke ulice bez riadnych chodníkov možnosť parkovania pri vlakovej stanici, málo ambulantných hodín v zdravotnom stredisku, absentujúca MHD, resp. slabá verejná hromadná doprava, slabé pokrytie optickým internetom, malá kapacita školy a škôlky, znečisťovanie, ničenie zelene.

Obrázok 26 O poskytovanie akých služieb resp. realizáciu aktivít by ste mali v budúcnosti záujem?



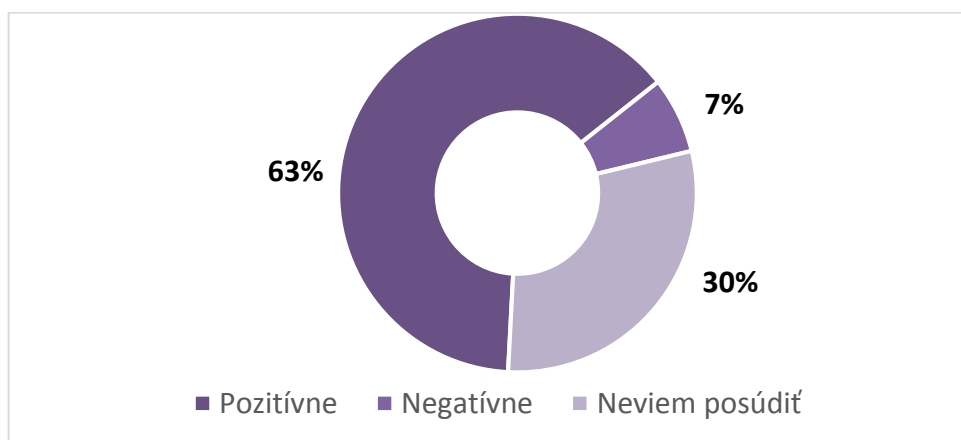
Zdroj: Vlastné spracovanie na základe dotazníkového prieskumu, 2015

**a)** Rekonštrukcia miestnych komunikácií **b)** Verejný internet **c)** Detské jasle **d)** poskytovanie sociálnej starostlivosti **e)** Ochrana prírody a životného prostredia **f)** Klub pre mládež **g)** Cyklotrasy, náučný chodník **h)** Prepravná služba (sociálny taxík) **i)** Zlepšiť informovanosť občanov v obci **j)** Rozšírenie ponuky služieb a obchodu **k)** Vzdelávanie aktivity pre občanov **l)** Rekonštrukcia miestnych pamiatok **m)** Rozšírenie ponuky kultúrnych a športových podujatí **n)** Rozvoj bytového fondu **o)** Služby spojené s komunálnym odpadom **p)** Dobudovanie ČOV **q)** Rekonštrukcia verejného osvetlenia **r)** Miesto pre oddych, parky **s)** Kamerový systém **t)** Vytvorenie nových pracovných miest **u)** Podpora rozvoja podnikania **v)** iné



Zo zistených výsledkov vyplýva, že obec by mala sústrediť svoju snahu na rekonštrukciu miestnych komunikácií a rozšírenie ponuky služieb a obchodu. Zároveň by mala obec vynaložiť rovnako veľkú snahu na vybudovanie kamerového systému, budovanie cyklotrás, náučných chodníkov a miest pre oddych. Obyvatelia obce prejavili taktiež záujem o klub pre mládež, ochranu prírody a životného prostredia, verejný internet a poskytovanie sociálnej starostlivosti. Ďalej obyvatelia obce apelujú na rozšírenie ponuky kultúrnych a športových podujatí, detské jasle, rekonštrukciu verejného osvetlenia a o vytvorenie nových pracovných miest. Nemenej námahy by obec mal vynaložiť zlepšenie informovanosti občanov, rekonštrukciu miestnych pamiatok, podporu rozvoja podnikania a služieb spojených s komunálnym odpadom. Obyvatelia obce majú záujem aj vzdelávacie aktivity, dobudovanie ČOV, rozvoj bytového fondu, obchvat, rozšírenie MHD do obce, vytvorenie parkovacích miest pri vlakovej stanici, vybudovanie nových prístupových ciest a spustenie fungujúcej integrovanej dopravy.

Obrázok 27 Aké hodnotíte rozvoj obce Rovinka za posledných 7 rokov?



*Zdroj: Vlastné spracovanie na základe dotazníkového prieskumu, 2015*

63 % respondentov hodnotí rozvoj obce za posledných 7 rokov pozitívne, 7 % hodnotí rozvoj negatívne a 30 % nevie posúdiť rozvoj obce za posledných 7 rokov.

Výsledky otvorených otázok sú nasledovné:

**V čom vidíte najvýraznejšie zlepšenie a naopak v čom zhoršenie?**

**Zlepšenie:** viac športových aktivít, verejné priestranstvá, modernizácia, zvýšenie kapacity v škole a škôlke, vybudovanie detských ihrísk, dobudovanie ZŠ, dobudovanie ihriska, rekonštrukcia pošty a škôlky, ponuka obchodov a služieb, záujem starostu o rozvoj obce

**Zhoršenie:** množstvo áut, zlá dopravná situácia, chýbajúci obchvat a rýchlostná cesta, väčší prísun obyvateľova, rozsiahla a nekoordinovaná výstavba a s tým súvisiaca chýbajúca infraštruktúra, narastajúca kriminalita a počet krádeží, chýbajúca MHD, nedostatok miest v škôlke, nedostatok parkovacích miest



**Dokončite vetu „Chcem, aby obec Rovinka v budúcnosti...“**

- ...sa ďalej rozvíjala.
- ...ostala na úrovni vidieka.
- ...vytvorila viac športových podujatí a obchodov.
- ...mala MHD spojenia z Bratislavy.
- ...nerozširovala stavebné pozemky na úkor ornej pôdy.
- ...venovala pozornosť mládeži – program aj pre teenagerov (bowling, squash..).
- ...mala obchvat.
- ...sa už nerozrastala počtom obyvateľov.

**1.9 Analýza vonkajšieho prostredia**

STEEP analýza resp. analýza vonkajšieho prostredia zohľadňuje vplyv STEEP faktorov. Ide o faktory v oblasti sociálnej, technologickej, ekonomickej a politickej. Tieto faktory ovplyvňujú najmä miestny rozvoj. Všetky faktory sú vzájomne späté a nie je možné ich posudzovať oddelene.

Tabuľka 23 STEEP analýza

Sociálne prostredie	Technologické prostredie	Ekonomické prostredie	Environmentálne prostredie	Politické prostredie
Zmeny populácie	Využívanie IKT pre komunikáciu s obyvateľstvom obce a zabezpečenie skvalitnenia verejných služieb	Využívanie doplnkových zdrojov financovania z EÚ pre spolufinancovanie projektov	Zvyšovanie environmentálneho zaťaženia	Administratívna pripravenosť SR na čerpanie finančných prostriedkov z EÚ
Zmeny postojov obyvateľov voči obecnému daniu	Zavádzanie inovatívnych prvkov u zamestnávateľov	Nové pracovné príležitosti	Zistenie doposiaľ neobjavených environmentálnych záťaží	Komplikovaná legislatíva v oblasti verejného obstarávania
		Vyriešenie dopravného zaťaženia		Nepripravenosť VÚC Bratislava na čerpanie z EÚ v programovom období 2014-2020
		Daňové zaťaženie		



## 1.10 SWOT analýza

Tabuľka 24 SWOT analýza

Silné stránky	Slabé stránky
<p><b>Ekonomické</b></p> <ul style="list-style-type: none"> <li>• Výhodná poloha v blízkosti hlavných dopravných ťahov</li> <li>• Výhodná geografická poloha</li> <li>• Dopravná dostupnosť (autobusová-Slovak Lines, osobná)</li> <li>• Členstvo v regionálnom spolku Pridunajsko</li> <li>• Priaznivé podmienky pre rozvoj podnikania</li> <li>• Existencia prírodného bohatstva a kultúrnych pamiatok v obci</li> <li>• Zahranica dohoda o spolupráci medzi Starou Pazovou a mikroregiónom Pridunajsko v oblasti výtvarnej, divadelnej, kultúrnej, vzdelávania a športu</li> <li>• Cyklotrasa</li> </ul>	<p><b>Ekonomické</b></p> <ul style="list-style-type: none"> <li>• Nedostatočne vybudované miestne komunikácie a ich stav</li> <li>• Nedostatočne rozvinuté nákupné možnosti</li> <li>• Absencia MHD</li> <li>• Nedostatok atraktívnych pracovných príležitostí</li> <li>• Nevybudovaná rýchlostná cesta R7</li> </ul>
<p><b>Sociálne</b></p> <ul style="list-style-type: none"> <li>• Zvyšovanie počtu obyvateľstva prisťahovaním</li> <li>• Existencia zdravotníckeho zariadenia a poskytovanie zdravotníckych služieb</li> <li>• Existencia kultúrneho zariadenia</li> <li>• Existencia predškolského a školského zariadenia a podpora rozvoja</li> <li>• Poskytovanie mimoškolských aktivít vzdelávania</li> <li>• Zvyšovanie počtu obyvateľstva s vysokoškolským vzdelaním</li> <li>• Existencia ubytovacieho zariadenia</li> <li>• Dobrá úroveň susedských vzťahov</li> <li>• Tradičné kultúrne podujatia</li> <li>• Športové aktivity</li> <li>• Komunikácia obecného úradu s občanmi</li> </ul>	<p><b>Sociálne</b></p> <ul style="list-style-type: none"> <li>• Absencia športovo - oddychovej zóny</li> <li>• Nedostatočné kultúrne a spoločenské vyžitie</li> <li>• Nízka vybavenosť verejných priestranstiev</li> <li>• Absencia sociálnych zariadení pre seniorov</li> <li>• Nevyhovujúci kapacitný stav predškolského zariadenia</li> <li>• Nedostatočné materiálo-technické vybavenie školského zariadenia</li> <li>• Nedostatočná kapacita školského zariadenia spolu s kuchynským zariadením a jedálňou</li> <li>• Nedostatok stavebných pozemkov</li> <li>• Nízka úroveň informovanosti</li> <li>• Slabá bezpečnosť</li> <li>• Slabé pokrytie vysokorýchlostného internetu</li> <li>• Málo parkovacích miest</li> </ul>
	<p><b>Environmentálne</b></p> <ul style="list-style-type: none"> <li>• Absencia zelene</li> <li>• Staré a neekonomické verejné osvetlenie - čiastočne</li> <li>• Zlý stav miestnych komunikácií a chodníkov</li> </ul>





<p><b>Environmentálne</b></p> <ul style="list-style-type: none"> <li>• Separovanie odpadu</li> <li>• Spracovaný program odpadového hospodárstva</li> <li>• Vybudované inžinierske siete – vodovod, plynofikácia, elektrická energia</li> <li>• Čiastkovo vybudovaná verejná kanalizácia</li> <li>• Digitálna telekomunikačná sieť</li> <li>• Existencia miestneho rozhlasu</li> </ul>	<ul style="list-style-type: none"> <li>• Nedostatočne vybudovaná kanalizácia</li> </ul>
<p><b>Príležitosti</b></p>	<p><b>Ohrozenia</b></p>
<p><b>Ekonomické</b></p> <ul style="list-style-type: none"> <li>• Využitie prírodného potenciálu (rozvoj cykloturistiky)</li> <li>• Nadviazanie nových partnerstiev na úrovni SR a aj v zahraničí</li> <li>• Budúci očakávaný prílev zahraničných investorov v okolí mikroregiónu</li> <li>• Prílev podnikateľských subjektov a zvýšenie sociálnej a ekonomickej základne</li> <li>• Vyriešenie dopravnej situácie</li> <li>• Orientácia na efektívne partnerstvá a kooperáciu aktérov regionálneho rozvoja</li> <li>• Podpora spolupráce obce v rámci regiónu</li> </ul>	<p><b>Lokálne</b></p> <ul style="list-style-type: none"> <li>• Nezájem a nespolupráca občanov na rozvojových aktivitách</li> <li>• Pokles predproduktívnej zložky obyvateľstva</li> <li>• Nezájem investorov</li> <li>• Nedostatok finančných prostriedkov na realizovanie zámerov</li> </ul> <p><b>Regionálne</b></p> <ul style="list-style-type: none"> <li>• Úpadok priemyselných odvetví v regióne</li> <li>• Nevybudovanie rýchlostnej cesty R7</li> <li>•</li> </ul> <p><b>Národné</b></p> <ul style="list-style-type: none"> <li>• Zmena legislatívy</li> <li>•</li> </ul>
<p><b>Sociálne</b></p> <ul style="list-style-type: none"> <li>• Vytvorenie oddychovej zóny</li> <li>• Vybudovanie parkovacích miest</li> <li>• Vybudovanie sociálnych zariadení</li> <li>• Rozšírenie ponuky kultúrnych podujatí</li> <li>• Podpora športovej infraštruktúry</li> <li>• Zefektívnenie spolupráce a komunikácie samosprávy s občanmi</li> <li>• Integrovaný dopravný systém</li> </ul>	<p><b>Nadnárodné</b></p> <ul style="list-style-type: none"> <li>• Oslabenie celosvetovej ekonomiky</li> <li>• Rast konkurencie v rámci otvorených trhov EÚ</li> </ul>



<ul style="list-style-type: none"> <li>• Lepšie pokrytie vysokorýchlostného internetu</li> <li>• Zvýšenie bezpečnosti v obci</li> </ul>	
<b>Environmentálne</b>	
<ul style="list-style-type: none"> <li>• Atraktívne prírodné prostredie</li> <li>• Rekonštrukcia miestnych komunikácií a chodníkov</li> <li>• Dobudovanie kanalizácie</li> <li>• Rekonštrukcia verejného osvetlenia</li> <li>• Zatraktívnenie estetického vzhľadu obce</li> <li>• Dobudovanie oddychovej zóny</li> <li>• Starostlivosť o verejné priestranstvá</li> </ul>	

*Zdroj: Vlastné spracovanie*

### 1.11 Zhodnotenie hlavných disparít a faktorov rozvoja

Na základe SWOT analýzy realizovanej v rámci PHSR boli determinované nasledovné disparity a faktory rozvoja obce Rovinka:

Tabuľka 25 Hlavné disparity a faktory rozvoja obce

Hlavné disparity obce	Hlavné faktory rozvoja
<ul style="list-style-type: none"> <li>• Nedostatočný kapacitný stav a materiálo-technické vybavenie predškolského a školského zariadenia spolu s kuchynským zariadením a jedálňou</li> <li>• Nedostatočná úroveň poskytovania sociálnych služieb</li> <li>• Zlý stav technickej infraštruktúry</li> <li>• Nedostatočne dobudovaná environmentálna infraštruktúra</li> <li>• Málo pracovných príležitostí</li> <li>• Nevyhovujúci stav verejných priestranstiev a starostlivosti o verejnú zeleň</li> <li>• Nedostatočne vybudovaná infraštruktúra pre trávenie voľného času</li> <li>• Nízka miera informovanosti</li> <li>• Nedostatočná dopravná infraštruktúra a bezpečnosť</li> </ul>	<ul style="list-style-type: none"> <li>• Výhodný polohový potenciál obce</li> <li>• Výhodná dopravná dostupnosť</li> <li>• Prírodný a kultúrny potenciál</li> <li>• Vhodné podmienky na rozvoj podnikateľského prostredia</li> <li>• Existencia predškolského a školského zariadenia</li> <li>• Modernizácia vzdelanostnej základne</li> <li>• Existujúca technická infraštruktúra</li> <li>• Čiastočne vybudovaná environmentálna infraštruktúra</li> <li>• Cykloturistika</li> <li>• Spolupráca a vytváranie partnerstiev</li> </ul>

*Zdroj: Vlastné spracovanie*



Očakávané dopady:

- Zlepšenie ekonomickej úrovne obce Rovinka
- Zlepšenie úrovne vzdelávania a sociálnych služieb v obci
- Zvýšenie bezpečnosti a informatizácie obyvateľstva
- Zvýšenie prílevu investorov do obce
- Dobudovanie dopravnej infraštruktúry
- Zlepšenie kvality životného prostredia
- Podpora cestovného ruchu

Tabuľka 26 Kontrolný zoznam pre hodnotenie možných rizík

Druh rizika	Objekt rizika	Zdroj rizika	Nežiaduce dôsledky	Pravdepodobnosť
<i>Individuálne</i>	Územie	Nezáujem partnerov/obyvateľov o realizáciu PHSR	Nenaplnenie stanovených cieľov PHSR	Nízka
<i>Technické</i>	Územie	Dopravná zaťaženosť územia	Zaťaženie životného prostredia	Nízka/Stredná
<i>Environmentálne</i>	Územie	Zistenie doposiaľ neobjavených starých environmentálnych záťaží	Zvyšovanie znečistenia životného prostredia	Nízka
<i>Sociálne</i>	Územie	Nedostatočné kapacity	Odliv obyvateľstva	Nízka
<i>Ekonomické</i>	Územie	Neatraktívne prostredie pre investorov	Zvyšovanie nezamestnanosti	Nízka



## 2. STRATEGICKÁ ČASŤ

Strategická časť obsahuje stratégiu rozvoja obce pri zohľadnení jeho vnútorných špecifik a určuje hlavné ciele a priority rozvoja obce pri rešpektovaní princípov regionálnej politiky v záujme dosiahnutia vyváženého udržateľného rozvoja územia. Stanovená stratégia rozvoja obce je v koherencii so strategickými dokumentmi SR a EÚ. Stratégia vyplýva z názorov a požiadaviek obyvateľov obce, zo SWOT analýzy a realizovaných analýz. Definovanie globálneho cieľa a strategických cieľov v jednotlivých oblastiach rozvoja obce je dôležité, najmä z hľadiska naplnenia rozvojových zámerov a priorít obce.

### **OBSAH:**

- Vízia územia
- Formulácia a návrh stratégie
- Výber a popis strategických cieľov v jednotlivých politikách - oblastiach rozvoja (hospodárska, sociálna, environmentálna)

### **2.1 Vízia obce**

---

Vízia obce sa vzťahuje k dlhodobému časovému obdobiu a predstavuje určitý očakávaný stav. Národná stratégia regionálneho rozvoja deklaruje: *Regióny budú schopné využívať svoj vnútorný potenciál ako svoju konkurenčnú výhodu za účelom zvyšovania kvality života lokálneho obyvateľstva, a zároveň v jednotlivých regiónoch budú znižované vnútroregionálne rozdiely.*

#### **Vízia obce Rovinka:**

***Obec Rovinka – atraktívna, bezpečná, sociálne, kultúrne a ekonomicky rozvíjajúca sa obec vidieckeho charakteru s mestskými prvkami poskytujúca plnohodnotný, harmonický život lokálneho obyvateľstva, kvalitne vybudovanú sociálnu a technickú infraštruktúru, modernú interaktívne komunikujúcu samosprávu a komplexnú ponuku obchodov a služieb, so zabezpečeným priestorom pre aktívne trávenie voľného času všetkých sociálnych skupín, v ekologicky zdravom, tichom a príťažlivom prostredí.***

<b>Vízia</b>	<p><i>Rovinka – atraktívna, bezpečná, sociálne, kultúrne a ekonomicky rozvíjajúca sa obec vidieckeho charakteru s mestskými prvkami poskytujúca plnohodnotný, harmonický život lokálneho obyvateľstva, kvalitne vybudovanú sociálnu a technickú infraštruktúru, modernú interaktívne komunikujúcu samosprávu a komplexnú ponuku obchodov a služieb, so zabezpečeným priestorom pre aktívne trávenie voľného času všetkých sociálnych skupín, v ekologicky zdravom, tichom a príťažlivom prostredí.</i></p>											
<b>Globálne ciele</b>	<p><b>Prioritná oblasť HOSPODÁRSKA:</b> Rozvoj hospodárskej základne prostredníctvom podpory podnikateľského sektora s dôrazom na rozvoj cestovného ruchu, dopravnej a technickej infraštruktúry a podpory spolupráce v obci.</p>						<p><b>Prioritná oblasť SOCIÁLNA:</b> Zvyšovanie kvality života miestnych obyvateľov prostredníctvom podpory a rozvoja školskej a sociálnej infraštruktúry, informatizácie a zlepšovania úrovne komfortu života obyvateľov obce.</p>				<p><b>Prioritná oblasť ENVIRONMENTÁLNA:</b> Cieľom je ochrana životného prostredia s dôrazom na zefektívnenie a skvalitnenie environmentálnej infraštruktúry a starostlivosti o životné prostredie.</p>	
<b>Špecifické ciele</b>	<p><i>1.1 Podpora podnikateľského prostredia a zvýšenie zamestnanosti</i></p>	<p><i>1.2 Kvalitné, bezpečné a udržiavané miestne komunikácie</i></p>	<p><i>1.3 Doprava a bezpečnosť</i></p>	<p><i>1.4 Podpora spolupráce</i></p>	<p><i>1.5 Rozvoj cestovného ruchu</i></p>	<p><i>1.6 Dobudovanie technickej infraštruktúry</i></p>	<p><i>2.1 Rekonštrukcia a skvalitnenie materiálovo technického zabezpečenia predškolského a školského zariadenia</i></p>	<p><i>2.2 Skvalitnenie a rozvoj sociálnej infraštruktúry</i></p>	<p><i>2.3 Zabezpečenie komfortu života obyvateľov obce</i></p>	<p><i>2.4 Informatizácia</i></p>	<p><i>3.1 Skvalitnenie environmentálnej infraštruktúry</i></p>	<p><i>3.2 Revitalizácia verejných priestranstiev a starostlivosť o životné prostredie</i></p>

### 3. PROGRAMOVÁ ČASŤ

Programová časť nadväzuje na strategickú časť a obsahuje konkrétne opatrenia a aktivity na zabezpečenie realizácie programu rozvoja obce. Obsahuje konkrétnejšie rozpracovanie strategických cieľov v hospodárskej, sociálnej a environmentálnej politike na úroveň opatrení a aktivít, ktoré sú tvorené vecne príbuznými skupinami projektov a smerujú k plneniu strategického cieľa: **Zvýšenie kvality života obyvateľov prostredníctvom kvalitne dobudovanej technickej a sociálnej infraštruktúry, komplexne dobudovanou ponukou obchodu a služieb, vytvorením bezpečného a atraktívneho priestoru obce.**

#### OBSAH:

- konkrétne opatrenia a projekty vrátane ich priradenia k jednotlivým cieľom a prioritám
- súbor ukazovateľov výsledkov a dosahov vrátane východiskových a cieľových hodnôt

#### 3.1 Opatrenia a aktivity podľa jednotlivých oblastí

Tabuľka 27 Rozpis oblastí, opatrení a projektov v súlade s PHSR BSK

Prioritná oblasť	Opatrenie	Projekt	Prioritná oblasť	PHSR BSK
Ekonomická oblasť	<b>1.1 Podpora podnikateľského prostredia a zvýšenie zamestnanosti</b>	1.1.1 Priemyselný park – pripraviť zázemie pre investorov pri obchvate D4	Podnikateľské prostredie	8. Podpora zamestnanosti a rozširovanie mobility pracovnej sily
	<b>1.2 Kvalitné, bezpečné a udržiavané miestne komunikácie</b>	1.2.1 Rekonštrukcia a opravy miestnych komunikácií	Dopravná infraštruktúra	7. Podpora udržateľnej dopravy a odstraňovanie prekážok v kľúčových sieťových infraštruktúrach
		1.2.2 Dobudovanie a oprava chodníkov, smetných košov a informačných tabúl	Dopravná infraštruktúra	7. Podpora udržateľnej dopravy a odstraňovanie prekážok v kľúčových sieťových infraštruktúrach



	<b>1.3 Doprava a bezpečnosť</b>	1.3.1 Dobudovanie bezpečnostných prvkov na komunikácii I/63 v Rovinke	Dopravná infraštruktúra	7. Podpora udržateľnej dopravy a odstraňovanie prekážok v kľúčových sieťových infraštruktúrach
		1.3.2 Systém integrovanej dopravy - Dobudovať perón železničnej stanice + príslušné záchytné monitorované parkovisko	Dopravná infraštruktúra	7. Podpora udržateľnej dopravy a odstraňovanie prekážok v kľúčových sieťových infraštruktúrach
		1.3.3 Vybudovanie bezpečnostného monitorovacieho kamerového systému v Obci	Bezpečnosť	2. Zlepšenie prístupu k informačno - komunikačným technológiám, ako aj využívanie ich kvality
		1.3.4 Tlak a podpora na výstavbu obchvatu R7	Dopravná infraštruktúra	7. Podpora udržateľnej dopravy a odstraňovanie prekážok v kľúčových sieťových infraštruktúrach
		1.3.5 Zakúpiť univerzálneho vyklápacieho vozidla s radlicou a posýpacím zariadením na údržbu chodníkov a verejných priestranstiev	Dopravná infraštruktúra	7. Podpora udržateľnej dopravy a odstraňovanie prekážok v kľúčových sieťových infraštruktúrach
	<b>1.4 Podpora spolupráce</b>	1.4.1 Aktívna účasť pri založení OZ MAS Dunaj	Networking	9. Podpora sociálneho začleňovania a



				boj proti chudobe
	<b>1.5 Rozvoj cestovného ruchu</b>	1.5.1 Vybudovanie cyklotrasy za hrádzou	Cestovný ruch	6. Ochrana ŽP a presadzovanie udržateľného využívania zdrojov
		1.5.2 Vybudovanie cyklotrasy z centra Rovinky smer na Pod. Biskupice	Cestovný ruch	6. Ochrana ŽP a presadzovanie udržateľného využívania zdrojov
	<b>1.6 Dobudovanie technickej infraštruktúry</b>	1.6.1 Pasportizácia ulíc a vytýčenie a zakreslenie parkovacích miest	Technická infraštruktúra	7. Podpora udržateľnej dopravy a odstraňovanie prekážok v kľúčových sieťových infraštruktúrach
		1.6.2 Územný plán obce a jeho aktualizácia	Verejná správa	7. Podpora udržateľnej dopravy a odstraňovanie prekážok v kľúčových sieťových infraštruktúrach
		1.6.3 Vybudovanie parkoviska pri futbalovom štadióne za násypom hrázde	Technická infraštruktúra	7. Podpora udržateľnej dopravy a odstraňovanie prekážok v kľúčových sieťových infraštruktúrach
		1.6.4 Dobudovanie a modernizácia verejného osvetlenia	Technická infraštruktúra	4. Podpora prechodu na nízkouhlíkové hospodárstvo vo všetkých sektoroch





Sociálna oblasť	<b>2.1</b> <i>Rekonštrukcia a skvalitnenie materiálovo technického zabezpečenia predškolského a školského zariadenia</i>	2.1.1 Vybudovanie nadstavby ZŠ	Školstvo a vzdelávanie	10. Investovanie do vzdelávania, zručností a celoživotného
		2.1.2 Rozšírenie kapacity materskej školy – kontajnerová prístavba	Školstvo a vzdelávanie	10. Investovanie do vzdelávania, zručností a celoživotného
		2.1.3 Rekonštrukcia a rozšírenie kapacít materskej školy (sanatórium Včielka)	Školstvo a vzdelávanie	10. Investovanie do vzdelávania, zručností a celoživotného
		2.1.4 Vybudovanie školskej jedálne a multifunkčnej telocvične pre ZŠ	Školstvo a vzdelávanie	10. Investovanie do vzdelávania, zručností a celoživotného
	<b>2.2</b> <i>Skvalitnenie a rozvoj sociálnej infraštruktúry</i>	2.2.1 Rekonštrukcia polyfunkcie za Obecným úradom za účelom zriadenia sociálnych a klubových služieb pre občanov, seniorov a mládež + revitalizácia nádvorí (vytvorenie zeleného zázemia a sedenia)	Sociálna starostlivosť	4. Podpora prechodu na nízkouhlíkové hospodárstvo vo všetkých sektoroch
		2.2.2 Vybudovanie tribúny a nových šatní na futbalovom ihrisku vrátane viacúčelového pódia	Sociálna starostlivosť	6. Ochrana ŽP a presadzovanie udržateľného využívania zdrojov
		2.2.3 Dobudovanie a rozšírenie obecného rozhlasu	Sociálna starostlivosť	2. Zlepšenie prístupu k informačno - komunikačným



				technológiám, ako aj využívanie ich kvality
		2.2.4 Revitalizácia a úprava násypu hrádze aj pre športovo-relaxačné účely	Sociálna starostlivosť	6. Ochrana ŽP a presadzovanie udržateľného využívania zdrojov
	<b>2.3 Zabezpečenie komfortu života obyvateľov obce</b>	2.3.1 Vybudovať malé trhovisko za účelom predaja domácich prebytkov pravidelnejšou a kultivovanejšou formou	Občianska vybavenosť	8. Podpora zamestnanosti a rozširovanie mobility pracovnej sily
		2.3.2 Vytvorenie manuálu pre novopristaňovalcov s cieľom presvedčiť a motivovať občanov k prehláseniu trvalého pobytu	Verejná správa	9. Podpora sociálneho začleňovania a boj proti chudobe
		2.3.3 Vybudovanie obecnej poriadkovej stráže	Bezpečnosť	8. Podpora zamestnanosti a rozširovanie mobility pracovnej sily
	<b>2.4 Informatizácia</b>	2.4.1 Vybudovanie vysokorýchlostného internetu v obci	Informatizácia	2. Zlepšenie prístupu k informačno-komunikačným technológiám, ako aj využívanie ich kvality
		2.4.2 Vybudovanie informačného portálu Rovinky so špecifickými sekciami ohľadne	Informatizácia	2. Zlepšenie prístupu k informačno-komunikačným technológiám,



		daní, správy majetku, stavebného rozvoja, kultúry a komunikácie s občanmi		ako aj využívanie ich kvality
Environmentálna oblasť	<b>3.1 Skvalitnenie environmentálnej infraštruktúry</b>	3.1.1 Vybudovanie kanalizácie na zber a zvod zrážkových vôd (stoková sieť)	Kanalizácia a stoková sieť	6. Ochrana ŽP a presadzovanie udržateľného využívania zdrojov
		3.1.2 Vybudovanie zberného dvoru a nákup technológií	Odpadové hospodárstvo	6. Ochrana ŽP a presadzovanie udržateľného využívania zdrojov
	<b>3.2 Revitalizácia verejných priestranstiev a starostlivosť o životné prostredie</b>	3.2.1 Revitalizácia prostredia okolo Malého jazera vrátane odдыхovej rekreačnej zóny pre občanov (park)	Verejné priestranstvá	6. Ochrana ŽP a presadzovanie udržateľného využívania zdrojov
		3.2.2 Pasportizácia billboardov v Obci a ich redukcia a formalizácia	Verejné priestranstvá	6. Ochrana ŽP a presadzovanie udržateľného využívania zdrojov

\*N/A – Nedostupná informácia

Zdroj: Vlastné spracovanie

### 3.2 Súbor ukazovateľov

Dôležitou súčasťou PHSR je stanovenie merateľných ukazovateľov pre monitorovanie a hodnotenie PHSR. Merateľné ukazovatele predstavujú mechanizmus na sledovanie plnenia jednotlivých opatrení prostredníctvom vykonania aktivít. Priebežne kontrolujú jednotlivé opatrenia, pričom majú byť zvolené tak, aby pokrývali celú škálu opatrení a pri kontrole ich plnenia bolo zjavné napredovanie v dosahovaní cieľa, prípadne boli odhalené odchýlky od jeho dosiahnutia. Hodnoty merateľných ukazovateľov sa zbierajú po rokoch.

Za merateľné ukazovatele sa považujú ukazovatele, ktoré predstavujú výstupy danej oblasti. Tiež sú to merateľné *ukazovatele výsledkov*, ktoré sledujú strednodobý efekt, merateľné *ukazovatele vplyvov* sledujúce dlhodobý efekt, resp. dôsledky na určitú cieľovú skupinu. K merateľným ukazovateľom sa zaraďujú aj tie, ktoré sa zameriavajú na sledovanie samotnej cieľovej skupiny v danej oblasti. Ukazovatele finančné, výstupu a výsledku sú prehľadne spracované v nasledovnej tabuľke:

Tabuľka 28 Rozpis výstupov, výsledkov a dopadov

Typ ukazovateľa	Názov ukazovateľa	Definícia	Informačný zdroj	Merná jedn.	Vých. hodn.			Cieľová hodnota		
					2014	2017	2020	2014	2017	2020
<b>PO 1 Prioritná oblasť Ekonomická</b>										
<b>1.1.1 Priemyselný park – pripraviť zázemie pre investorov pri obchvate D4</b>										
Hlavné Core Ukazovatele - Výstupu - Výsledku	Výsledok	Počet novovytvorených parkov	OÚ	Počet	0	1	1			
	Dopad	%-ny podiel spokojnosti podnikateľov	OÚ	%	N/A	N/A	N/A			
<b>1.2.1 Rekonštrukcia a opravy miestnych komunikácií</b>										
Hlavné Core Ukazovatele - Výstupu - Výsledku	Výsledok	Dĺžka rekonštruovaných a modernizovaných obecných komunikácií	OÚ	km	0	5	10			
	Dopad	%-ny podiel spokojnosti obyvateľov	N/A	%	N/A	N/A	N/A			
<b>1.2.2 Dobudovanie a oprava chodníkov, smetných košov a informačných tabúľ</b>										
Hlavné Core Ukazovatele - Výstupu - Výsledku	Výsledok	Dĺžka vybudovaných chodníkov	OÚ	km	0	6	6			
	Dopad	%-ny podiel spokojnosti obyvateľov	OÚ	%	N/A	N/A	N/A			
<b>1.3.1 Dobudovanie bezpečnostných prvkov na komunikácii I/63 v Rovinke</b>										



Hlavné Core Ukazovatele - Výstupu - Výsledku	Výsledok	Počet bezpečnostných prvkov	OÚ	počet	N/A	N/A	N/A
	Dopad	%-ny podiel nehodovosti	N/A	%	N/A	N/A	N/A
1.3.2 Systém integrovanej dopravy - Dobudovať perón železničnej stanice + príslušné záchytné monitorované parkovisko							
Hlavné Core Ukazovatele - Výstupu - Výsledku	Výsledok	Počet vybudovaných perónov	OÚ	Počet	0	1	1
	Dopad	%-ny podiel spokojnosti obyvateľov	OÚ	%	N/A	N/A	N/A
1.3.3 Vybudovanie bezpečnostného monitorovacieho kamerového systému v Obci							
Hlavné Core Ukazovatele - Výstupu - Výsledku	Výsledok	Vybudovaný kamerový systém	OÚ	Počet	0	1	1
	Dopad	%-ny podiel zvýšenia bezpečnosti	OÚ	%	N/A	N/A	N/A
1.3.4 Tlak a podpora na výstavbu obchvatu R7							
Hlavné Core Ukazovatele - Výstupu - Výsledku	Výsledok	Vybudovaný obchvat	OÚ	Počet	0	1	1
	Dopad	%-ny podiel spokojnosti obyvateľov	OÚ	%	N/A	N/A	N/A
1.3.5 Zakúpiť univerzálneho vyklápacieho vozidla s radlicou a posýpacím zariadením na údržbu chodníkov a verejných priestranstiev							
Hlavné Core Ukazovatele - Výstupu - Výsledku	Výsledok	Počet vozidiel	OÚ	Počet	0	1	1
	Dopad	%-ny podiel spokojnosti obyvateľov	OÚ	%	N/A	N/A	N/A
1.4.1 Aktívna účasť pri založení OZ MAS Dunaj							
Hlavné Core Ukazovatele - Výstupu - Výsledku	Výsledok	Založenie OZ MAS Dunaj	OÚ	Počet	0	1	1
	Dopad	Podiel účasti pri založení OZ MAS Dunaj	OÚ	%	N/A	N/A	N/A
1.5.1 Vybudovanie cyklotrasy za hrádzou							
Hlavné Core Ukazovatele - Výstupu - Výsledku	Výsledok	Dĺžka novovybudovanej cyklotrasy	OÚ	Km	0	2	2
	Dopad	Počet používateľov cyklotrasy	OÚ	počet	N/A	N/A	N/A
1.5.2 Vybudovanie cyklotrasy z centra Rovinky smer na Pod. Biskupice							
Hlavné Core Ukazovatele - Výstupu	Výsledok	Dĺžka novovybudovanej cyklotrasy	OÚ	Počet	N/A	N/A	N/A



- Výsledku	Dopad	Počet používateľov cyklotrasy	OÚ	%	N/A	N/A	N/A
1.6.1 Pasportizácia ulíc a vytýčenie a zakreslenie parkovacích miest							
Hlavné Core Ukazovatele - Výstupu - Výsledku	Výsledok	Počet vytýčených a zakreslených miest	OÚ	Počet	N/A	N/A	N/A
	Dopad	%-ny podiel spokojnosti obyvateľov	OÚ	%	N/A	N/A	N/A
1.6.2 Územný plán Obce a jeho aktualizácia							
Hlavné Core Ukazovatele - Výstupu - Výsledku	Výsledok	Počet vypracovaných dokumentov	OÚ	Počet	1	1	1
	Dopad	Počet projektov	OÚ	Počet	0	1	1
1.6.3 Vybudovanie parkoviska pri futbalovom štadióne za násypom hrádz							
Hlavné Core Ukazovatele - Výstupu - Výsledku	Výsledok	Počet parkovacích miest	OÚ	Počet	N/A	N/A	N/A
	Dopad	%-ny podiel spokojnosti obyvateľov	OÚ	%	N/A	N/A	N/A
1.6.4 Dobudovanie a modernizácia verejného osvetlenia							
Hlavné Core Ukazovatele - Výstupu - Výsledku	Výsledok	Počet zrekonštruovaných svietidiel	OÚ	Počet	0	N/A	N/A
	Dopad	Rozsah úspor energie	OÚ	kWh	N/A	N/A	N/A
<b>PO 2 Prioritná oblasť sociálna</b>							
2.1.1 Vybudovanie nadstavby ZŠ							
Hlavné Core Ukazovatele - Výstupu - Výsledku	Výsledok	Počet tried	OÚ	Počet	N/A	N/A	N/A
	Dopad	Počet detí navštevujúcich ZŠ	OÚ	Počet	N/A	N/A	N/A
2.1.2 Rozšírenie kapacity materskej školy – kontajnerová prístavba							
Hlavné Core Ukazovatele - Výstupu - Výsledku	Výsledok	Počet tried	OÚ	Počet	N/A	N/A	N/A
	Dopad	Počet detí navštevujúcich MŠ	OÚ	Počet	N/A	N/A	N/A
2.1.3 Rekonštrukcia a rozšírenie kapacít materskej školy (sanatórium Včielka)							
Hlavné Core Ukazovatele - Výstupu - Výsledku	Výsledok	Počet tried	OÚ	Počet	N/A	N/A	N/A
	Dopad	Počet detí navštevujúcich MŠ	OÚ	Počet	N/A	N/A	N/A
2.1.4 Vybudovanie školskej jedálne a multifunkčnej telocvične pre ZŠ							
Hlavné Core Ukazovatele	Výsledok	Počet vybudovaných zariadení	OÚ	Počet	N/A	N/A	N/A



- Výstupu - Výsledku	Dopad	Počet detí navštevujúcich ZŠ	OÚ	%	N/A	N/A	N/A
2.2.1 Rekonštrukcia polyfunkcie za Obecným úradom za účelom zriadenia sociálnych a klubových služieb pre občanov, seniorov a mládež + revitalizácia nádvorja (vytvorenie zeleného zázemia a sedenia)							
Hlavné Core Ukazovatele - Výstupu - Výsledku	Výsledok	Počet zriadených služieb v polyfunkcii za OÚ	OÚ	Počet	N/A	N/A	N/A
	Dopad	%-ny podiel spokojnosti obyvateľov	OÚ	%	N/A	N/A	N/A
2.2.2 Vybudovanie tribúny a nových šatní na futbalovom ihrisku vrátane viacúčelového pódia							
Hlavné Core Ukazovatele - Výstupu - Výsledku	Výsledok	Počet vybudovaných tribún	OÚ	Počet	N/A	N/A	N/A
	Dopad	%-ny podiel spokojnosti obyvateľov	OÚ	%	N/A	N/A	N/A
2.2.3 Dobudovanie a rozšírenie Obecného rozhlasu							
Hlavné Core Ukazovatele - Výstupu - Výsledku	Výsledok	Percento pokrytia obce	OÚ	%	N/A	100	100
	Dopad	%-ny podiel spokojnosti obyvateľov	OÚ	%	N/A	N/A	N/A
2.2.4 Revitalizácia a úprava násypu hrádze aj pre športovo-relaxačné účely							
Hlavné Core Ukazovatele - Výstupu - Výsledku	Výsledok	% revitalizovaného násypu	OÚ	%	N/A	N/A	N/A
	Dopad	%-ny podiel spokojnosti obyvateľov	OÚ	%	N/A	N/A	N/A
2.3.1 Vybudovať malé trhovisko za účelom predaja domácich prebytkov pravidelnejšou a kultivovanejšou formou							
Hlavné Core Ukazovatele - Výstupu - Výsledku	Výsledok	Počet vybudovaných trhovísk	OÚ	Počet	0	1	1
	Dopad	%-ny podiel spokojnosti obyvateľov	OÚ	%	N/A	N/A	N/A
2.3.2 Vytvorenie manuálu pre novopristaňovalcov s cieľom presvedčiť a motivovať občanov k prehláseniu trvalého pobytu							
Hlavné Core Ukazovatele - Výstupu - Výsledku	Výsledok	Počet vytvorených manuálov	OÚ	Počet	0	1	1
	Dopad	Počet prehlásených trvalých pobytov	OÚ	Počet	N/A	N/A	N/A
2.3.3 Vybudovanie obecnej poriadkovej stráže							
Hlavné Core Ukazovatele	Výsledok	Počet obecných strážnikov	OÚ	Počet	N/A	N/A	N/A



- Výstupu - Výsledku	Dopad	% podiel zvýšenia bezpečnosti	OÚ	%	N/A	N/A	N/A
<b>2.4.1 Vybudovanie vysokorýchlostného internetu v Obci</b>							
Hlavné Core Ukazovatele - Výstupu - Výsledku	Výsledok	%-ny podiel pokrytia vysokorýchlostným internetom	OÚ	%	N/A	N/A	N/A
	Dopad	%-ny podiel spokojnosti obyvateľov	OÚ	%	N/A	N/A	N/A
<b>2.4.2 Vybudovanie informačného portálu Rovinky so špecifickými sekciami ohľadne daní, správy majetku, stavebného rozvoja, kultúry a komunikácie s občanmi</b>							
Hlavné Core Ukazovatele - Výstupu - Výsledku	Výsledok	Vybudovaný portál	OÚ	Počet	0	1	1
	Dopad	Počet používateľov portálu	OÚ	Počet	N/A	N/A	N/A
<b>PO 3 – Environmentálna oblasť</b>							
<b>3.1.1 Vybudovanie kanalizácie na zber a zvod zrážkových vôd (stoková sieť)</b>							
Hlavné Core Ukazovatele - Výstupu - Výsledku	Výsledok	Dĺžka vybudovaných sietí	OÚ	km	0	N/A	N/A
	Dopad	% obyvateľstva napojeného na stokovú sieť	OÚ	%	N/A	N/A	N/A
<b>3.1.2 Vybudovanie zberného dvoru a nákup technológií</b>							
Hlavné Core Ukazovatele - Výstupu - Výsledku	Výsledok	Počet vybudovaných zberných dvorov	OÚ	Počet	0	1	1
	Dopad	%-ny podiel spokojnosti obyvateľov	OÚ	%	N/A	N/A	N/A
<b>3.2.1 Revitalizácia prostredia okolo Malého jazera vrátane oddychovej rekreačnej zóny pre občanov (park)</b>							
Hlavné Core Ukazovatele - Výstupu - Výsledku	Výsledok	Počet revitalizovaných zón	OÚ	počet	N/A	N/A	N/A
	Dopad	%-ny podiel spokojnosti obyvateľov	OÚ	%	N/A	N/A	N/A
<b>3.2.2 Paspportizácia billboardov v Obci a ich redukcia a formalizácia</b>							
Hlavné Core Ukazovatele - Výstupu - Výsledku	Výsledok	Počet billboardov	OÚ	počet	N/A	N/A	N/A
	Dopad	%-ny podiel spokojnosti obyvateľov	OÚ	%	N/A	N/A	N/A

\*N/A – Nedostupná informácia

Zdroj: Vlastné spracovanie





## 4. REALIZAČNÁ ČASŤ

Realizačná časť PHSR nadväzuje na programovú časť. Realizačná časť sa zameriava najmä na popis postupov inštitucionálneho a organizačného zabezpečenia realizácie programu rozvoja obce, systém monitorovania a hodnotenia plnenia programu rozvoja obce s ustanovením merateľných ukazovateľov a na vecný a časový harmonogram realizácie programu rozvoja obce formou akčných plánov.

### **OBSAH:**

- popis úloh jednotlivých partnerov pri realizácii PHSR
- popis postupov inštitucionálneho a organizačného zabezpečenia realizácie PHSR, spôsob komunikácie, kooperácie a koordinácie
- stručný popis komunikačnej stratégie PHSR k jednotlivým cieľovým skupinám
- systém monitorovania a hodnotenia
- akčný plán na daný rozpočtový rok s výhľadom na 2 roky (x+2) - vecný a časový harmonogram realizácie jednotlivých opatrení a projektov

### 4.1 Popis úloh jednotlivých partnerov pre realizáciu PHSR

#### *Legislatíva*

Implementácia PHSR predpokladá zabezpečenie činností na úrovni programu a projektov. Začiatok realizácie sa začína po vypracovaní a schválení PHSR v obecnom zastupiteľstve a zabezpečuje ju počas platnosti PHSR podľa zákona č. 539/2008 Z. z. o podpore regionálneho rozvoja. Obec na účely podpory regionálneho rozvoja **„zabezpečuje a koordinuje vypracovanie a realizáciu programu hospodárskeho rozvoja a sociálneho rozvoja obce, pravidelne ho monitoruje a každoročne vyhodnocuje jeho plnenie, zabezpečuje súlad programu hospodárskeho rozvoja a sociálneho rozvoja obce s územnoplánovacou dokumentáciou, ak jej spracovanie vyžaduje osobitný predpis.“**

#### *Partneri*

Pri samotnej realizácii PHSR ako partneri vystupujú strategickí partneri a iní partneri.

#### *Strategickí partneri*

Obec Rovinka nebude mať v programovom období 2014 – 2020 za strategických partnerov.

#### *Iní partneri*

Skupinu iných partnerov predstavujú organizácie, ktoré sa podieľajú na realizácii projektov PHSR. V budúcnosti sa na realizácii niektorých aktivít v obci budú podieľať Železnice SR, Ministerstvo dopravy SR, Národná diaľničná spoločnosť, MAS Dunaj, TJ Rovinka, Jednota dôchodcov.



## 4.2 Organizačné a inštitucionálne zabezpečenie realizácie PHSR

### Organizačné zabezpečenie

Základom samosprávy je obec, ktorá predstavuje samostatný samosprávny celok. Základnými a najdôležitejšími orgánmi obce sú starosta obce a obecné zastupiteľstvo (ďalej len „OZ“). Tieto samosprávne orgány sa budú podieľať na vykonávaní realizácie PHSR obce Rovinka. Samospráva obce bude jeden krát počas roka získavať a spracovávať pripomienky od partnerov, obecného úradu, poslancov a verejnosti.

### Obecné zastupiteľstvo

Najvyšším orgánom obce je obecné zastupiteľstvo. V prípade implementácie PHSR obecné zastupiteľstvo schvaľuje celý dokument a jedenkrát ročne vyhodnotí jeho plnenie. Kompetenciou OZ je aj rozhodovanie o spolufinancovaní jednotlivých projektov financovaných z doplnkových zdrojov, ale aj z rozpočtu obce. V prípade hodnotenia PHSR OZ schvaľuje hodnotiace a monitorovacie správy a rozhoduje o aktualizácii programu. OZ môže rozdeliť jednotlivé priority programu akčného plánu komisiám OcÚ zaoberajúcim sa monitorovaním a hodnotením.

### Starosta obce

Najvyšším výkonným orgánom obce je starosta obce. Starosta obce rozhoduje vo veciach správy obce, ktoré nie sú zákonom alebo štatútom vyhradené OZ. V prípade implementácie PHSR starosta obce riadi samotný proces implementácie, podpisuje schválenie strategického dokumentu, vykonáva uznesenia, zastupuje obec nielen vo vzťahu k právnickým a fyzickým osobám, ale aj vo vzťahu k štátnym orgánom.

### Inštitucionálne zabezpečenie

Administratívne a inštitucionálne náležitosti obce, ako aj orgánov zriadených OZ, uskutočňuje OcÚ, ktorého činnosť riadi starosta obce.

Tabuľka 29 Realizácia činnosti PHSR na úrovni programu

Činnosť	OZ	Starosta obce	Komisie obce	OcÚ	Hlavný kontrolór
<i>Financovanie</i>	schvaľuje	riadi	hodnotí	vykonáva	
<i>Implementácia</i>	schvaľuje	riadi	hodnotí	vykonáva	
<i>Hodnotenie</i>	schvaľuje	riadi		vykonáva	
<i>Monitorovanie</i>	schvaľuje	riadi	hodnotí	vykonáva	
<i>Kontrola</i>	schvaľuje	riadi	navrhuje		vykonáva

Zdroj: Vlastné spracovanie

Za realizáciu PHSR budú v programovom období 2014 - 2020 zodpovední: starosta obce a OZ. Za realizáciu PHSR na programovej a projektovej úrovni bude zodpovedať starosta obce a OZ. Za finančné riadenie na programovej a projektovej úrovni bude niesť zodpovednosť ekonomické oddelenie a finančná komisia. Monitorovacie a hodnotiace správy PHSR bude každoročne prerokovávať OZ a návrh akčného plánu bude uskutočnený v dvojročnom cykle.



### 4.3 Stručný popis komunikačnej stratégie

Program hospodárskeho a sociálneho rozvoja (PHSR) predstavuje strednodobý strategický dokument spracovaný na základe zákona č. 539/2008 Z. z. o podpore regionálneho rozvoja. Tento dokument je tiež vypracovaný v súlade s cieľmi a prioritami, ktoré sú stanovené v národnej stratégii regionálneho rozvoja SR, tiež v PHSR Vyššieho územného celku (ďalej len „VÚC“) a je vypracovaný podľa záväznej časti územnoplánovacej dokumentácie. Prostredníctvom tohto dokumentu sa obec stará o všestranný rozvoj svojho územia a o uspokojenie potrieb svojich obyvateľov.

Nevyhnutnosť tvorby dokumentu vychádza najmä z podpory zdrojov EÚ a štátneho rozpočtu, na ktoré sa obsah dokumentu viaže. PHSR tiež predstavuje nástroj marketingovej komunikácie obce, vymedzuje hlavné problémy, identifikuje PO, riadi rozvoj obce a iniciuje zmeny. Súčasťou PHSR je aj tvorba komunikačnej stratégie. Komunikácia obecnej samosprávy s občanmi je okrem výkonných povinností pokladaná za jednu z dôležitých základných činností. Prostredníctvom komunikačnej stratégie obec nielen informuje občanov o svojej činnosti, o svojich zámeroch, plánoch a výsledkoch, ale aj získava spätnú väzbu, názory i nápady od občanov. Primárne je komunikačná stratégia zameraná na cieľovú skupinu – obyvatelia obce. Okrem občanov sa sústreďuje aj na podskupiny: zamestnanci, organizácie a partneri. Komunikačná stratégia vo vzťahu k občanom a organizáciám predstavuje dosiahnutie včasného stavu informovania občanov a organizácií o realizácii PHSR. Komunikačná stratégia voči partnerom nevyžaduje mimoriadne opatrenia.

Za hlavné komunikačné nástroje v obci sú obecný rozhlas, úradné tabule a webová stránka. Komunikácia s partnermi a organizáciami si nevyžaduje žiadne mimoriadne opatrenia. Pre komunikáciu so zamestnancami nie je potrebné zaviesť mimoriadne opatrenia, pretože táto komunikácia je súčasťou bežnej činnosti.

Hlavným aspektom hodnotenia, monitorovania, kontroly a najmä komunikačným nástrojom je „Materiál na rokovanie obecného zastupiteľstva.“ Vstupné informácie pripravujú zamestnanci obecného úradu, po spracovaní informácií rokujú o ňom poslanci OZ. Zasadnutie OZ je verejné a tiež uvedený materiál je prístupný verejnosti. O zasadnutí OZ je obyvateľstvo informované prostredníctvom informačných kanálov: miestny rozhlas a informačná tabuľa. V programovom období 2014 - 2020 komunikačný plán pozostáva z 9 aktivít. Konkrétne ide o aktivity týkajúce sa informovanosti, schvaľovania, hodnotenia a monitorovania, aktivity týkajúce sa nových akčných plánov a rozpočtov pre jednotlivé projekty vrátane ich korekcie.

Tabuľka 30 Komunikačný plán pre fázu realizácie PHSR

P. č.	Časový rámec	Miesto konania	Cieľová skupina	Forma	Téma, ciele	Vstupné údaje	Výstupy
1.	9/2015	OcÚ	Občania	Materiál na rokovaníe OZ	PHSR	Návrh dokumentu	Uznesenie OZ
2.	10/2015	OcÚ	Občania	Materiál na rokovaníe OZ	PHSR	Návrh dokumentu	Uznesenie OZ
3.	09/2016	OcÚ	Občania	Materiál na rokovaníe OZ	Vyhodnotenie plnenia PHSR za rok 2015	Kontrola uznesenia 2014,	Monitorovacia správa 01, Uznesenie OZ



						Hodnotiacia správa PHSR	
4.	09/2016	OcÚ	Občania	Materiál na rokovaní e OZ	Akčný plán 2017 - 2018	PHSR	Návrh akčného plánu
5.	09/2017	OcÚ	Občania	Materiál na rokovaní e OZ	Vyhodnotenie plnenia PHSR za rok 2016	Kontrola uznesenia 2015, Hodnotiacia správa PHSR	Monitorovacia správa o2, Uznesenie OZ
6.	09/2018	OcÚ	Občania	Materiál na rokovaní e OZ	Vyhodnotenie plnenia PHSR za rok 2017	Kontrola uznesenia 2016, Hodnotiacia správa PHSR	Monitorovacia správa o3, Uznesenie OZ
7.	09/2018	OcÚ	Občania	Materiál na rokovaní e OZ	Akčný plán 2019-2020	PHSR	Návrh akčného plánu
8.	09/2019	OcÚ	Občania	Materiál na rokovaní e OZ	Vyhodnotenie plnenia PHSR za rok 2018	Kontrola uznesenia 2017, Hodnotiacia správa PHSR	Monitorovacia správa o4, Uznesenie OZ
9.	09/2020	OcÚ	Občania	Materiál na rokovaní e OZ	Vyhodnotenie plnenia PHSR za rok 2019	Kontrola uznesenia 2018, Hodnotiacia správa PHSR	Monitorovacia správa o5, Uznesenie OZ

*Zdroj: Vlastné spracovanie*

## **4.4 Monitorovanie a hodnotenie**

### **Monitorovanie**

Vzhľadom k tomu, že PHSR je vypracovaný na dlhšie časové obdobie, je potrebné ho priebežne sledovať a vyhodnocovať. Proces monitorovania sa vykonáva systematicky a priebežne počas celého trvania PHSR až po samotné ukončenie dokumentu. Monitorovanie sa vykonáva na úrovni projektu, pretože projekt je základným prvkom monitorovania a na úrovni programu, kedy sa zostavuje súhrnná monitorovacia správa za daný rok.

Vstupnými informáciami pre realizáciu monitorovania sú merateľné ukazovatele jednotlivých aktivít (Tabuľka 28). Hodnoty jednotlivých merateľných ukazovateľov sa zbierajú po rokoch. Ako merateľné ukazovatele sú navrhnuté najmä tie, ktoré sa týkajú výstupov v danej oblasti. Ďalej sú to merateľné ukazovatele výsledkov sledujúce strednodobý efekt alebo merateľné ukazovatele vplyvov sledujúce dlhodobý efekt a dôsledky na cieľovú skupinu. Okrem toho sú medzi merateľné ukazovatele zaradené aj ukazovatele popisujúce samotnú cieľovú skupinu v danej oblasti.

Výstupným materiálom procesu monitorovania je monitorovacia správa za daný rok, ktorú schvaľuje OZ. Za prípravu monitorovacej správy zodpovedá finančná komisia a za finálnu monitorovaciu správu preberá zodpovednosť starosta obce. Hlavným cieľom monitorovania je zostaviť komplexnú informáciu o plnení opatrení a aktivít navrhnutých v PHSR.

Monitorovanie plnenia akčného plánu sa bude uskutočňovať jedenkrát ročne. Monitorovanie poskytne informácie o realizácii čiastkových aktivít, projektov a opatrení. Správa o monitorovaní akčného plánu bude neskôr predložená poslancom OZ.



### Hodnotenie PHSR

Kľúčovou činnosťou nevyhnutou pre správne zabezpečenie realizácie PHSR je aj hodnotenie na úrovni programu a jednotlivých projektov. Samotné hodnotenie predstavuje proces systematicky skúmajúci prínos z realizácie PHSR, jeho súlad so stanovenými cieľmi v PHSR, analyzuje účinnosť procesov realizácie, vhodnosť nastavenia opatrení a aktivít a v neposlednom rade navrhuje odporúčania na zvýšenie ich efektívnosti.

Proces hodnotenia sa bude realizovať na úrovni programu systematicky a priebežne počas celého trvania programu až po jeho ukončenie. Hlavným zdrojom informácií, na ktorých bude hodnotenie založené predstavujú merateľné ukazovatele resp. monitorovacie správy. Proces hodnotenia sa vykonáva len na operatívnej úrovni a vykonáva sa každoročne v zmysle platnej legislatívy zákona č. 539/2008 Z. z. o podpore regionálneho rozvoja. Výstupom je hodnotiacia správa, ktorú bude každoročne schvaľovať OZ. Hodnotiace a monitorovacie správy predstavujú dôležitý aspekt pre rozhodnutia OZ a starostu obce pri riadení implementácie programu za účelom dosiahnutia stanovených cieľov jednotlivých prioritných oblastí PHSR.

Tabuľka 31 Plán hodnotenia a monitorovania realizácie PHSR

Plán priebežných hodnotení PHSR na programové obdobie 2014 - 2020		
Typ hodnotenia	Vykonať prvýkrát	Dôvod vykonania/ periodicita
<i>Ad hoc hodnotenie celého PHSR alebo jeho časti</i>	2016 - 2020	<ul style="list-style-type: none"> <li>Každoročne v zmysle platnej legislatívy: Zákon č. 539/2008 Z. z. o podpore regionálneho rozvoja.</li> </ul>
<i>Tematické hodnotenie časti PHSR</i>	2016	<ul style="list-style-type: none"> <li>Téma hodnotenia identifikovaná ako riziková časť vo výročnej monitorovacej správe za predchádzajúci kalendárny rok.</li> </ul>
<i>Ad hoc mimoriadne hodnotenie</i>		<ul style="list-style-type: none"> <li>Pri značnom odklone od stanovených cieľov a doľahnutých hodnôt ukazovateľov.</li> <li>Pri návrhu na revíziu PHSR.</li> </ul>
<i>Ad hoc hodnotenie celého PHSR</i>	2017, 2020	<ul style="list-style-type: none"> <li>V prípade aktualizácie PHSR podľa platnej Metodiky pre vypracovanie PHSR, ktoré sa očakáva každé 3-4 roky.</li> </ul>
<i>Ad hoc hodnotenie celého PHSR alebo jeho časti</i>		<ul style="list-style-type: none"> <li>Na základe rozhodnutia starostu obce v zmysle príslušných predpisov, na základe rozhodnutia kontrolného orgánu obce, na základe podnetu poslancov, na základe protokolu Národného kontrolného úradu SR a na základe Správy auditu .</li> </ul>
<i>Ad hoc hodnotenie celého PHSR alebo jeho časti</i>	2020	<ul style="list-style-type: none"> <li>Na základe rozhodnutia starostu obce o prípade strategického dokumentu PHSR obce pre nasledujúce programové obdobie.</li> </ul>

Zdroj: Vlastné spracovanie



## 4.5 Akčný plán

---

Súčasťou tvorby PHSR je aj akčný plán, ktorý je spracovaný na obdobie dvoch rokov (n+2), konkrétne roky 2015 až 2016. Akčný plán obsahuje opatrenia, prostredníctvom ktorých sa naplňajú jednotlivé priority vyjadrené prostredníctvom strategických cieľov rozvoja obce. Všetky opatrenia sú pre obec veľmi dôležité, avšak vzhľadom na finančné a inštitucionálne vybavenie obce je potrebné nastaviť časový harmonogram. V uvedených akčných plánoch figuruje skratka N/A (z angl. Not Available), ktorá znamená zatiaľ nedostupnú informáciu o možnosti začatia realizácie.

Tabuľka 32 Akčný plán pre hospodársku oblasť

Akčný plán pre hospodársku oblasť								
Opatrenie, aktivita	Termín (Rok)	Predmet VO	Realizácia VO	Príprava projektového zámeru	ŽoNFP	Zodpovedný	Finančná alokácia	Zdroje financovania
1.1.1 Logistické centrum – pripraviť zázemie pre investorov pri obchvate D4	2016	N/A	N/A	N/A	N/A	Obec	3 000 000 €	EU fondy
1.2.1 Rekonštrukcia a opravy miestnych komunikácií	2017	N/A	N/A	N/A	N/A	Obec	300 000 €	Vlastné zdroje obce
1.2.2 Dobudovanie a oprava chodníkov, smetných košov a informačných tabúl	2016	N/A	N/A	N/A	N/A	Obec	250 000 €	Vlastné zdroje obce
1.3.1 Dobudovanie bezpečnostných prvkov na komunikácii I/63 v Rovinke	2016	N/A	N/A	N/A	N/A	Obec	300 000 €	Vlastné zdroje obce
1.3.2 Systém integrovanej dopravy - Dobudovať perón železničnej stanice + príslušné záchytné monitorované parkovisko	2016	N/A	N/A	N/A	N/A	Obec	400 000 €	EU fondy
1.3.3 Vybudovanie bezpečnostného monitorovacieho kamerového systému v Obci	2016	N/A	N/A	N/A	N/A	Obec	180 000 €	EU fondy
1.3.4 Tlak a podpora na výstavbu obchvatu R7	2016	N/A	N/A	N/A	N/A	Obec	5 000 €	Vlastné zdroje obce
1.3.5 Zakúpiť univerzálneho vyklápacieho vozidla s radlicou a posýpacím zariadením na údržbu chodníkov a verejných priestranstiev	2015	N/A	N/A	N/A	N/A	Obec	70 000 €	EU fondy



1.4.1 Aktívna účasť pri založení OZ MAS Dunaj	2015	N/A	N/A	N/A	N/A	Obec	1 000 €	Vlastné zdroje obce
1.5.1 Vybudovanie cyklotrasy za hrádzou	2015	N/A	N/A	N/A	N/A	Obec	240 000 €	EU fondy
1.5.2 Vybudovanie cyklotrasy z centra Rovinky smer na Pod. Biskupice	2016	N/A	N/A	N/A	N/A	Obec	300 000 €	EU fondy
1.6.1 Pasportizácia ulíc a vytýčenie a zakreslenie parkovacích miest	2016	N/A	N/A	N/A	N/A	Obec	100 000 €	Vlastné zdroje obce
1.6.2 Územný plán Obce a jeho aktualizácia	2015	N/A	N/A	N/A	N/A	Obec	40 000 €	Vlastné zdroje obce
1.6.3 Vybudovanie parkoviska pri futbalovom štadióne za násypom hrázde	2016	N/A	N/A	N/A	N/A	Obec	50 000 €	Vlastné zdroje obce
1.6.4 Dobudovanie a modernizácia verejného osvetlenia	2016	N/A	N/A	N/A	N/A	Obec	500 000 €	Vlastné zdroje obce

\*N/A – Nedostupná informácia

Zdroj: Vlastné spracovanie

Tabuľka 33 Akčný plán pre sociálnu oblasť

Akčný plán pre sociálnu oblasť								
Opatrenie, aktivita	Termín (Rok)	Predmet VO	Realizácia VO	Príprava projektového zámeru	ŽoNFP	Zodpovedný	Finančná alokácia	Zdroje financovania
2.1.1 Vybudovanie nadstavby ZŠ	2015	N/A	N/A	N/A	N/A	Obec	700 000 €	Vlastné zdroje
2.1.2 Rozšírenie kapacity materskej školy – kontajnerová prístavba	2016	N/A	N/A	N/A	N/A	Obec	220 000 €	EU fondy





2.1.3 Rekonštrukcia a rozšírenie kapacít materskej školy (sanatórium Včielka )	2018	N/A	N/A	N/A	N/A	Obec	100 000 €	Vlastné zdroje obce
2.1.4 Vybudovanie školskej jedálne a multifunkčnej telocvične pre ZŠ	2016	N/A	N/A	N/A	N/A	Obec	1 000 000 €	EU fondy + Vlastné zdroje obce
2.2.1 Rekonštrukcia polyfunkcie za Obecným úradom za účelom zriadenia sociálnych a klubových služieb pre občanov, seniorov a mládež + revitalizácia nádvorja (vytvorenie zeleného zázemia a sedenia)	2017	N/A	N/A	N/A	N/A	Obec	500 000 €	EU fondy
2.2.2 Vybudovanie tribúny a nových šatní na futbalovom ihrisku vrátane viacúčelového pódia	2017	N/A	N/A	N/A	N/A	Obec	500 000 €	Vlastné zdroje obce
2.2.3 Dobudovanie a rozšírenie Obecného rozhlasu	2016	N/A	N/A	N/A	N/A	Obec	50 000 €	Vlastné zdroje obce
2.2.4 Revitalizácia a úprava násypu hrádze aj pre športovo-relaxačné účely	2016	N/A	N/A	N/A	N/A	Obec	700 000 €	EU fondy
2.3.1 Vybudovať malé trhovisko za účelom predaja domácich prebytkov pravidelnejšou a kultivovanejšou formou	2016	N/A	N/A	N/A	N/A	Obec	5 000 €	Vlastné zdroje
2.3.2 Vytvorenie manuálu pre novopristaňovalcov s cieľom presvedčiť a motivovať občanov k prehláseniu trvalého pobytu	2015	N/A	N/A	N/A	N/A	Obec	5 000 €	Vlastné zdroje obce
2.3.3 Vybudovanie obecnej poriadkovej stráže	2017	N/A	N/A	N/A	N/A	Obec	50 000 €	Vlastné zdroje obce



2.4.1 Vybudovanie vysokorýchlostného internetu v Obci	2017	N/A	N/A	N/A	N/A	Obec	300 000 €	EU fondy
2.4.2 Vybudovanie informačného portálu Rovinky so špecifickými sekciami ohľadne daní, správy majetku, stavebného rozvoja, kultúry a komunikácie s občanmi	2016	N/A	N/A	N/A	N/A	Obec	70 000 €	Vlastné zdroje obce (EU fondy ??)

\*N/A – Nedostupná informácia

Zdroj: Vlastné spracovanie

Tabuľka 34 Akčný plán pre environmentálnu oblasť

Akčný plán pre environmentálnu oblasť								
Opatrenie, aktivita	Termín (Rok)	Predmet VO	Realizácia VO	Príprava projektového zámeru	ŽoNFP	Zodpovedný	Finančná alokácia	Zdroje financovania
3.1.1 Vybudovanie kanalizácie na zber a zvod zrážkových vôd (stoková sieť)	2016	N/A	N/A	N/A	N/A	Obec	3 000 000 €	EU fondy
3.1.2 Vybudovanie zberného dvoru a nákup technológií	2016	N/A	N/A	N/A	N/A	Obec	500 000 €	EU fondy
3.2.1 Revitalizácia prostredia okolo Malého jazera vrátane oddychovej rekreačnej zóny pre občanov (park)	2017	N/A	N/A	N/A	N/A	Obec	1 000 000 €	EU fondy
3.2.2 Pasportizácia billboardov v obci a ich redukcia a formalizácia	2016	N/A	N/A	N/A	N/A	Obec	3 000 €	Vlastné zdroje obce

\*N/A – Nedostupná informácia

Zdroj: Vlastné spracovanie

## 5. FINANČNÁ ČASŤ

PHSR obsahuje aj finančnú časť, ktorá bezprostredne nadväzuje na predchádzajúce časti. Obsahom je finančné zabezpečenie jednotlivých častí a opatrení.

### **OBSAH:**

- Indikatívny finančný plán na celú realizáciu PHSR
- Model viaczdrojového financovania jednotlivých opatrení, aktivít (projektov) za účasti sociálno-ekonomických partnerov v území prepojených na programový rozpočet obce/VÚC

### 5.1 Indikatívny finančný plán

---

Projekty uvedené v PHSR obce budú realizované predovšetkým z:

#### **I. Riadne zdroje finančného zabezpečenia**

##### ***I.A Verejné zdroje***

- a) štátny rozpočet vrátane finančných prostriedkov z rozpočtových kapitol ministerstiev (dotačné tituly jednotlivých rozpočtových kapitol ministerstiev, príp. Úradu Vlády SR)
- b) štátne účelové fondy (Envirofond, Štátny fond rozvoja bývania, Recyklačný fond)
- c) rozpočet vyšších územných celkov (VÚC Bratislava)
- d) rozpočet obcí a miest (vlastné zdroje)

##### ***I.B Iné zdroje***

- e) prostriedky fyzických osôb
- f) prostriedky právnických osôb
- g) úvery
- h) príspevky medzinárodných organizácií
- i) prostriedky vyplývajúce z medzinárodných zmlúv o poskytnutí grantu uzatvorených medzi Slovenskou republikou a inými štátmi (Nórsky finančný mechanizmus, bilaterálne dohody, Švajčiarsky finančný mechanizmus)
- j) iné prostriedky, ak to ustanoví osobitný predpis

#### **II. Doplnkové zdroje finančného zabezpečenia**

k) finančné prostriedky z EÚ v programovom období 2014 – 2020 tzv. európske štrukturálne a investičné fondy (ďalej len „EŠIF“), určené hospodársky zaostalým regiónom (ktoré podľa ukazovateľov hospodárskeho rozvoja a sociálneho rozvoja vykazujú nižšiu úroveň rozvoja, ako je priemerná úroveň EÚ) a regiónom s nepriaznivou štruktúrou zamestnanosti a podnikateľského prostredia. Priradenie jednotlivých projektových zámerov k programovej štruktúre (EŠIF) je



indikatívne a bude sa upresňovať po schválení jednotlivých operačných programov v akčných plánoch

Tabuľka 35 Indikatívny finančný plán

	2015	2016	2017	2018	2019	2020	Spolu
<b>Hospodárska politika</b>	351 000	2 085 000	3 300 000	0	0	0	5 736 000
<b>Sociálna politika</b>	705 000	2 045 000	1 350 000	100 000	0	0	4 200 000
<b>Environmentálna politika</b>	0	3 503 000	1 000 000	0	0	0	4 503 000

Zdroj: Vlastné spracovanie

## 5.2 Model viaczdrojového financovania

Tabuľka 36 Model viaczdrojového financovania

Viaczdrojové financovanie							
Prioritná oblasť	Celkové náklady	Verejné zdroje					Súkromné zdroje
		EÚ	Štát	VÚC	Obec/mesto	Spolu	
1.1.1 Logistické centrum – pripraviť zázemie pre investorov pri obchvate D4	3 000 000	2550000	300000		150 000	3 000 000	
1.2.1 Rekonštrukcia a opravy miestnych komunikácií	300 000				300 000	300 000	
1.2.2 Dobudovanie a oprava chodníkov, smetných košov a informačných tabúľ	250 000				250 000	250 000	
1.3.1 Dobudovanie bezpečnostných prvkov na komunikácii I/63 v Rovinke	300 000				300 000	300 000	
1.3.2 Systém integrovanej dopravy - Dobudovať perón železničnej stanice + príslušné záchytné monitorované parkovisko	400 000	340000	40000		20000	400 000	
1.3.3 Vybudovanie bezpečnostného monitorovacieho kamerového systému v Obci	180 000	153000	18000		9000	180 000	



1.3.4 Tlak a podpora na výstavbu obchvatu R7	5 000				5 000	5 000	
1.3.5 Zakúpiť univerzálneho vyklápacieho vozidla s radlicou a posýpacím zariadením na údržbu chodníkov a verejných priestranstiev	70 000	59500	7000		3500	70 000	
1.4.1 Aktívna účasť pri založení OZ MAS Dunaj	1 000				1 000	1 000	
1.5.1 Vybudovanie cyklotrasy za hrádzou	240 000	204000	24000		12000	240 000	
1.5.2 Vybudovanie cyklotrasy z centra Rovinky smer na Pod. Biskupice	300 000	255000	30000		15000	300 000	
1.6.1 Pasportizácia ulíc a vytýčenie a zakreslenie parkovacích miest	100 000				100 000	100 000	
1.6.2 Územný plán Obce a jeho aktualizácia	40 000				40 000	40 000	
1.6.3 Vybudovanie parkoviska pri futbalovom štadióne za násypom hrádze	50 000				50 000	50 000	
1.6.4 Dobudovanie a modernizácia verejného osvetlenia	500 000				500 000	500 000	
2.1.1 Vybudovanie nadstavby ZŠ	700 000				700 000	700 000	
2.1.2 Rozšírenie kapacity materskej školy – kontajnerová prístavba	220 000	187000	22000		11000	220 000	
2.1.3 Rekonštrukcia a rozšírenie kapacít materskej školy (sanatórium Včielka )	100 000				100 000	100 000	



2.1.4 Vybudovanie školskej jedálne a multifunkčnej telocvične pre ZŠ	1 000 000	850000	100000		50000	1 000 000	
2.2.1 Rekonštrukcia polyfunkcie za Obecným úradom za účelom zriadenia sociálnych a klubových služieb pre občanov, seniorov a mládež + revitalizácia nádvorja (vytvorenie zeleného zázemia a sedenia)	500 000	425000	50000		25000	500 000	
2.2.2 Vybudovanie tribúny a nových šatní na futbalovom ihrisku vrátane viacúčelového pódia	500 000				500 000	500 000	
2.2.3 Dobudovanie a rozšírenie Obecného rozhlasu	50 000				50 000	50 000	
2.2.4 Revitalizácia a úprava násypu hrádze aj pre športovo-relaxačné účely	700 000	595000	70000		35000	700 000	
2.3.1 Vybudovať malé trhovisko za účelom predaja domácich prebytkov pravidelnejšou a kultivovanejšou formou	5 000				5 000	5 000	
2.3.2 Vytvorenie manuálu pre novopristaňovalcov s cieľom presvedčiť a motivovať občanov k prehláseniu trvalého pobytu	5 000				5 000	5 000	
2.3.3 Vybudovanie obecnej poriadkovej stráže	50 000				50 000	50 000	
2.4.1 Vybudovanie vysokorýchlostného internetu v Obci	300 000	255000	30000		15000	300 000	
2.4.2 Vybudovanie informačného portálu Rovinky so špecifickými	70 000	59500	7000		3500	70 000	



sekciami ohľadne daní, správy majetku, stavebného rozvoja, kultúry a komunikácie s občanmi							
3.1.1 Vybudovanie kanalizácie na zber a zvod zrážkových vôd (stoková sieť)	3 000 000	2550000	300000		150000	3 000 000	
3.1.2 Vybudovanie zberného dvoru a nákup technológií	500 000	425 000	50 000		25 000	500 000	
3.2.1 Revitalizácia prostredia okolo Malého jazera vrátane oddychovej rekreačnej zóny pre občanov (park)	1 000 000	850000	100000		50000	1 000 000	
3.2.2 Pasportizácia billboardov v Obci a ich redukcia a formalizácia	3 000				3 000	3 000	

### 5.3 Hodnotiaca tabuľka pre výber projektov

Tabuľka 37 Hodnotiaca tabuľka pre dopravnú infraštruktúru

	Kategória	Hodnotiace kritérium	Hodnotenie	Počet bodov
Dopravná infraštruktúra	Dopravno-hospodársky význam	Cesta zabezpečuje dennú mobilitu osôb a dostupnosť sociálnych a ekonomických potrieb (zamestnanie, vzdelávanie, zdravotnícke služby, kultúra, rekreácia, význam z pohľadu verejnej osobnej dopravy napr. napojenie na terminály integrovanej dopravy, stanice VOD, a pod.)	Nespĺňa	0
			Spĺňa	1
		Dopravné prepojenie priemyselných zón	Nespĺňa	0
			Spĺňa	1
	Dopravná prevádzka	Prekročenie hodnoty priemernej intenzity	Nespĺňa	0
			Spĺňa	1
	Stavebno-technický stav	Stavebno – technický stav cesty (pozdĺžne a priečne	veľmi dobrý, dobrý a vyhovujúci	0



		nerovnosti, vyjazdené koľaje, únosnosť vozovky a pod.)	nevyhovujúci/havarijný	1
--	--	--	------------------------	---

Tabuľka 38 Hodnotiaca tabuľka pre sociálnu infraštruktúru

	Kategória	Hodnotiace kritérium	Hodnotenie	Počet bodov
Sociálna infraštruktúra	Kvalita výchovno-vzdelávacieho procesu	Projekt umožňuje zlepšenie zamestnanosti žien v obci/regióne	Nesplňa	0
			Spĺňa	1
	Demografia	Projekt zlepšuje dostupnosť pre miestne obyvateľstvo a výrazným spôsobom zlepšuje kvalitu života	Nesplňa	0
			Spĺňa	1
	Stavebno-technický stav	Stavebno – technický stav siete nie je vyhovujúci	Nesplňa	0
			Spĺňa	1
		Zvýšenie energetickej hospodárnosti budov	Nesplňa	0
			Spĺňa	1
	Zlepšenie dostupnosti	Zlepšenie dostupnosti sociálnych služieb pre špecifickú skupinu obyvateľstva / deti so špeciálnymi potrebami a pod./	Nesplňa	0
			Spĺňa	1

Tabuľka 39 Hodnotiaca tabuľka pre environmentálnu infraštruktúru

	Kategória	Hodnotiace kritérium	Hodnotenie	Počet bodov
Environmentálna infraštruktúra		Odstránenie systémových porúch	Nesplňa	0
			Spĺňa	1
	Ekologický - hospodársky význam	Budovanie verejných vodovodov, okrem prípadov ich súbežnej výstavby s výstavbou verejnej kanalizácie podľa aktualizovaného Národného programu SR pre vykonávanie smernice Rady 91/271/EHS, inými strategickými dokumentmi	Nesplňa	0
			Spĺňa	1





		Vhodné využitie krajinno-ekologických prvkov	Nesplňa	0
			Spĺňa	1
	<b>Ekonomické</b>	Zvýši sa efektívnosť poskytovania služieb obyvateľstvu, ostatným subjektom/plánované významné investície	Nesplňa	0
			Spĺňa	1
	<b>Stavebno-technický stav</b>	Stavebno – technický stav existujúcej infraštruktúry, zariadení	Veľmi dobrý, dobrý	0
			Nevyhovujúci/havarijný	1
	<b>Funkčnosť, špecifické požiadavky</b>	Rekonštruované siete musia spĺňať nasledovné funkčné požiadavky uvedené v podpornom programe	Nesplňa	0
			Spĺňa	1

## ZÁVER

Schválenie PHSR	
<b>Dokument</b>	
<b>Názov</b>	<b>PROGRAM HOSPODÁRSKEHO ROZVOJA A SOCIÁLNEHO ROZVOJA OBCE ROVINKA</b>
<b>Štruktúra</b>	Dokument je štruktúrovaný podľa Metodiky na vypracovanie Programu hospodárskeho a sociálneho rozvoja obce/obcí/VÚC (v zmysle novely Zákona NR SR č. 539/2008 Z. z. o podpore regionálneho rozvoja schválenej vládou SR 18. júna 2014).
<b>Spracovanie</b>	
<b>Forma spracovania</b>	Úplné spracovanie na kľúč
<b>Dodávateľ:</b>	Regionálna poradenská spoločnosť, a.s.
<b>Obdobie spracovania:</b>	Marec 2015 – október 2015
<b>Riadiaci tím – počet členov, počet stretnutí</b>	JUDr. Milan Bombala
<b>Pracovné skupiny – počet skupín, počet členov:</b>	<p><b>Pracovná skupina Hospodárska oblasť:</b> Andrej Kľačan, starosta obce – JUDr. Milan Bombala</p> <p><b>Pracovná skupina Sociálna oblasť:</b> Ing. Alžbeta Tináková, starosta obce – JUDr. Milan Bombala</p> <p><b>Pracovná skupina Environmentálna oblasť:</b> Ing. Juraj Kufel, Starosta obce – JUDr. Milan Bombala</p>
<b>Počet stretnutí:</b>	
<b>Externá odborná spolupráca:</b>	
<b>Účasť verejnosti a komunikácia s verejnosťou:</b>	Participácia na tvorbe PHSR prostredníctvom dotazníkového prieskumu
<b>Náklady na spracovanie:</b>	6 000 s DPH
<b>Prerokovanie</b>	
<b>Prerokovanie v orgánoch samosprávy (výbory, komisie, rada)</b>	
<b>Verejnú pripomienkovanie</b>	



Posudzovanie SEA:	
Schválenie	
Návrh na uznesenie zastupiteľstva	

Program hospodárskeho a sociálneho rozvoja obce Rovinka na roky 2014–2020 je strategický strednodobý dokument určujúci víziu rozvoja obce, prioritné rozvojové oblasti a strategické ciele ich naplnenia. Tento dokument predstavuje základné východisko pre spracovanie ďalších materiálov obce Rovinka a bol vypracovaný s cieľom vytvorenia komplexného pohľadu na zdroje obce, ktoré sú využiteľné pre jej ďalší rozvoj. Okrem všeobecnej charakteristiky územia stanovuje ciele, priority a opatrenia, ktoré sú potrebné k naplneniu poslania územia.

Konkrétnym zámerom projektu bolo stanoviť problémové oblasti, určiť k nim adekvátne opatrenia riešení a začať proces trvalo udržateľného rozvoja obce Rovinka.

Program hospodárskeho a sociálneho rozvoja obce Rovinka je v súlade s prioritami a cieľmi vytýčenými pre rozvoj Bratislavského samosprávneho kraja. Výsledný efekt vypracovania tohto dokumentu na lokálnej úrovni prispeje k realizácii miestneho rozvoja obce Rovinka.



## 6. Prílohy

### Zoznam príloh

**Príloha č. 1** - Zoznam členov riadiaceho tímu, pracovných skupín a partnerov zapojených do spracovania PHSR

**Príloha č. 2** – Zoznam informačných zdrojov použitých v PHSR (Východiskové strategické a koncepčné dokumenty, súvisiaca legislatíva)

**Príloha č. 3** – Zoznam skratiek použitých v PHSR

**Príloha č. 4** – Zoznam termínov

**Príloha č. 5** – Formulár č. Ú 6 - Ex-post hodnotenie predchádzajúceho PHSR

**Príloha č. 6** – Formulár č. A 7 – Ex-ante hodnotenie



## **Príloha č. 1 - Zoznam členov riadiaceho tímu, pracovných skupín a partnerov zapojených do spracovania PHSR**

**Riadiaci tím:** JUDr. Milan Bombala

### **Pracovná skupina Hospodárska oblasť:**

Andrej Kláčan, starosta obce – JUDr. Milan Bombala

### **Pracovná skupina Sociálna oblasť:**

Ing. Alžbeta Tináková, starosta obce – JUDr. Milan Bombala

### **Pracovná skupina Environmentálna oblasť:**

Ing. Juraj Kufel, Starosta obce – JUDr. Milan Bombala



## **Príloha č. 2 – Zoznam informačných zdrojov použitých v PHSR**

### **Územnoplánovacia dokumentácia obce Rovinka:**

Územný plán obce Rovinka

### **Strategické dokumenty:**

Národná stratégia regionálneho rozvoja

Program hospodárskeho a sociálneho rozvoja BSK 2016-2022

Program hospodárskeho a sociálneho rozvoja Rovinka 2007 - 2013

Program odpadového hospodárstva

### **Legislatíva:**

Zákon č.539/2008 Z. z. o podpore regionálneho rozvoja

Zákon č. 369/1990 Zb. obecnom zriadení v znení neskorších predpisov

### **Iné:**

Rozpočet obce

Štatistické informácie - Štatistický úrad SR

Štatistické informácie - Úrad práce sociálnych vecí a rodiny

Výsledky dotazníkového prieskumu



## Príloha č. 3 – Zoznam skratiek použitých v PHSR

AP	Akčný plán
A POD.	A podobne
ČOV	Čistička odpadových vôd
DHZ	Dobrovoľný hasičský zbor
CHKO	Chránená krajinná oblasť
ERDF	Európsky fond regionálneho rozvoja
ES	Európske spoločenstvo
ESF	Európsky sociálny fond
EÚ	Európska únia
JRD	Jednotné roľnícke družstvo
KF	Kohézny fond
MŠ	Materská škola
NN	Nízke napätie
NSRR	Národný strategický referenčný rámec
NUTS	Nomenklatúrna územná štatistická jednotka
PHSR	Program hospodárskeho a sociálneho rozvoja
OcÚ	Obecný úrad
OP	Operačný program
OZ	Obecné zastupiteľstvo
POD	Program obnovy dediny
SODB	Sčítanie obyvateľov domov a bytov
SPP	Slovenský plynárenský priemysel
SR	Slovenská republika
ŠF	Štrukturálne fondy
ŠÚSR	Štatistický úrad Slovenskej republiky
SWOT	S-Silné stránky (Strengths), W-Slabé stránky (Weaknesses), O-Príležitosti (Opportunities), T- Ohrozenia (Threats)
TJ	Telovýchovná jednota
ÚSES	Územný systém ekologickej stability krajiny
VN	Vysoké napätie
VUC	Vyšší územný celok



## Príloha č. 4 – Zoznam termínov

**Aktivita** – činnosť, ktorá musí byť vykonaná, aby boli dosiahnuté ciele.

**Cieľ** – predstavuje stav, ktorý je potrebné dosiahnuť a je zameraný na elimináciu problémov a prekážok.

**Ekonomický rozvoj** – predstavuje zvyšovanie životnej úrovne a blahobytu lokálneho obyvateľstva. Ide o dlhodobý proces vzťahujúci sa na súhrn ekonomických a sociálnych štruktúr a zároveň sleduje hospodárske záujmy.

**Faktory rozvoja** – predstavujú existujúce alebo budúce impulzy, ktoré zmierňujú identifikované disparity.

**Hodnotenie** – predstavuje nástroj na posúdenie a zhodnotenie efektívnosti a účinnosti uplatňovania nástrojov na dosiahnutie cieľov.

**Implementácia** – časť projektového cyklu, v ktorom sa program/projekt realizuje.

**Merateľný ukazovateľ** – predstavuje nástroj na meranie dosiahnutia cieľa, mobilizácie zdrojov, dosiahnutie výsledkov.

**Merateľný ukazovateľ dopadu** – vyjadruje následky projekty alebo program prekračujúce rámec bezprostredných účinkov pomoci.

**Merateľný ukazovateľ výsledku** – zobrazuje priame a nepriame účinky aktivít, tzn. výsledky, ktoré priniesol daný program alebo projekt.

**Merateľný ukazovateľ výstupu** - vyjadruje okamžitý efekt aktivity sledovaný na úrovni aktivít v akčnom pláne.

**Mikroregión** – predstavuje určité geograficky ohraničené územie, ktoré má určité spoločné charakteristiky (prírodné, demografické, kultúrne,...). Pod mikroregiónom je možné rozumieť dobrovoľné združenie obcí za účelom dosiahnutia spoločného cieľa.

**Monitorovanie** - pravidelná činnosť, ktorá sa zaoberá systematickým zberom, triedením, agregovaním a ukladaním relevantných informácií o sledovaných projektoch a prezentáciou výsledkov ich monitorovania pre potreby vykonávania a hodnotenia riadených procesov na projektovej a programovej úrovni.

**Nomenklatúrna územná štatistická jednotka NUTS** – predstavuje základ pre vymedzenie plánovacích regiónov.





**Partnerstvo** – dobrovoľný vzťah dvoch alebo viacerých subjektov, ktorí spoločným postupom napĺňajú určitý cieľ, pričom nejde o vzťah nadriadenosti a podriadenosti

**Program** – je koncepčný dokument, ktorý je spracovaný za dosiahnutím určitého cieľa.

**Projekt** – nástroj na plnenie programu, prostredníctvom ktorého sa riešia identifikované problémy a dosahujú stanovené ciele.

**Regionálny rozvoj** – predstavuje súbor sociálnych, hospodárskych, kultúrnych a environmentálnych procesov a vzťahov, ktoré prebiehajú v regióne a ktoré prispievajú k zvyšovaniu jeho konkurencieschopnosti, trvalému hospodárskemu rozvoju, sociálnemu rozvoju a územnému rozvoju a k vyrovnávaniu hospodárskych rozdielov a sociálnych rozdielov medzi regiónmi.

**Samospráva** – predstavuje samostatné riadenie vlastných záležitostí v obciach, mestách a regiónoch prostredníctvom volených zástupcov.

**STEEP Analýza** – analýza vonkajšieho prostredia, ktorá skúma faktory v oblasti sociálnej, technologickej, ekonomickej, environmentálnej a politickej.

**Stratégia** – predstavuje systém usporiadaných zámerov a predpokladov vytvorených za účelom zabezpečenia rozvoja územia a zvýšenia blahobytu lokálneho obyvateľstva.

**SWOT Analýza** – je nástrojom strategického plánovania, v rámci ktorého sa hodnotia silné a slabé stránky, príležitosti a ohrozenia v danom projekte.

**Vízia** – načrtáva predstavu o budúcom smerovaní miest a obcí.

## Príloha č. 5 - Formulár č. Ú 6 - Ex-post hodnotenie predchádzajúceho PHSR



Príloha č. 6 - Formulár č. A 7 – Ex-ante hodnotenie

v tis. €																				
por. č.	Politika - oblasť	Názov investície (obec, okres)	Klasifikácia stavby - triedy	Rok začatia-plán	Technická príprava mesiac/rok	Cena podľa stavebného zameru		Navrhovaný objem finančných prostriedkov v príslušnom roku spolu			Finančné prostriedky podľa zdrojov									
				Rok dokončenia-plán		ÚR:	Celkom	Z toho stavebná časť	Rok	Objem fin. prostriedko v celkom	Z toho verejné investície	Štátny rozpočet	Rozpočet samosprávneho kraja	Rozpočet obce	Štátne účelové fondy	Úvery so zárukou štátu	Rozpočet EÚ	Kód OP	Súkr. zdroje	Iné zdroje
						SP:														
0	1	2	3	4	5	6	7	8	9	10	11	12	13	14	15	16	17	18	19	
1	Politika (oblasť) - hospodárska	Materská škola - rozšírenie		2016		195 000,- €	195 000,00	2016	195 000,00	195 000,00	165 000			30 000,00						
2		Telocvičňa ZŠ		2017																
3																				
4																				



5																			
6																			
7	Politika (oblasť) - environmentálna	Zvýšenie energetickej účinnosti budovy "Centrum obce"	2015	PD															
				SP	150 000,- €	150 000,- €	2016	150 000,- €	150 000,- €										
8																			
9																			