

W.G.

OBEC ROVINKA

Hlavná 350, 900 41 Rovinka

podľa rozdeľovníka

| | | | |
|------------------|----------------------------|--------------------------|------------|
| Váš list /zo dňa | Naše číslo | Vybavuje / linka | Rovinka |
| 08.03.2021 | SÚ-56-202/1704/2021/2/Sas. | Ing.Sasinková 0907298494 | 16.06.2021 |

VEC

Oznámenie o začatí územného konania „KOMUNIKÁCIA A INŽINIERSKE SIETE IBV ROVINKA- TRHOVÉ POLIA“

Navrhovateľ spoločnosť Rovinka Park 1, s.r.o. so sídlom Hurbanovo námestie 3, 811 06 Bratislava, IČO: 50 287 320 podala na obecný úrad v Rovinke dňa 08.03.2021 návrh na vydanie územného rozhodnutia o umiestnení stavby „KOMUNIKÁCIA A INŽINIERSKE SIETE IBV ROVINKA- TRHOVÉ POLIA“, miesto stavby : pozemky parcely č. 1821/2, 1821/1,1821/3, 1319/1, 20242/341, 20242/557 (body napojenia IS), 1822/-10/-11/-14/-15/, 1824/-141/-149, 20242/621-644/401-404, 20242/534-537, 20242/538-46, 20242/549-59, 20242/562 katastrálne územie Rovinka.

Dňom podania bolo začaté správne konanie. Nakoľko žiadosť neposkytovala dostatočný podklad pre posúdenie, stavebný úrad listom č. SÚ-46-202/857/2021/2/Sas. dňa 17.03.2021 konanie prerušil a vyzval navrhovateľa o doplnenie podania. Podanie bolo doplnené dňa 07.05.2021 a 14.06.2021.

Obec Rovinka, ako príslušný stavebný úrad podľa § 117 ods.1 zákona č.50/1976 Zb. o územnom plánovaní a stavebnom poriadku v znení neskorších predpisov (stavebný zákon), podľa § 2 písm. e) a § 4 zákona č. 416/2001 Z.z. o prechode niektorých pôsobností z orgánov štátnej správy na obce a vyššie územné celky v znení neskorších predpisov , podľa § 18 ods.3 zákona 71/1967 Zb. o správnom konaní v znení neskorších predpisov (správny poriadok) a podľa § 36 ods.1 a ods.4 stavebného zákona

**oznamuje
začatie územného konania
verejnou vyhláškou**

vo veci umiestnenia stavby infraštruktúry pre 27 stavebných pozemkov o objektivej skladbe:

- SO-01 Komunikácie a spevnené plochy
- SO-02.1 Verejná splašková kanalizácia s prípojkami
- SO-02.2 Dažďová kanalizácia
- SO-02.3 Verejný vodovod s prípojkami
- SO-04.1 Rozvod NN
- SO-04.2 Prípojka NN

SO-05 Verejné osvetlenie „VO“
SO-06.1 Prípojka VN
SO-06.2 Trafostanica
SO-07 Prekládka slaboprúd- ORANGE

navrhovateľ: spoločnosť Rovinka Park 1, s.r.o. so sídlom Hurbanovo námestie 3, 811 06
Bratislava, IČO: 50 287 320

miesto stavby: pozemky parcely č. 1821/2, 1821/1, 1821/3, 1319/1, 20242/341, 20242/557 (body napojenia IS), 1822/-10/-11/-14/-15/, 1824/-141/-149, 20242/621-644/401-404, 20242/534-537, 20242/538-46, 20242/549-59, 20242/562 katastrálne územie Rovinka

druh stavby : inžinierska stavba

účel stavby : dopravná a technická infraštruktúra pre pozemky pre plánovanú výstavbu rodinných domov

popis stavby:

Projektová dokumentácia stavby pre územné rozhodnutie- DÚR, rieši projekt pre účely vydania územného rozhodnutia na výstavbu infraštruktúry pre stavebné pozemky - príprava výstavby rodinných domov.

V riešenom území sa kapacitne vytvorí 27 SP (stavebných pozemkov) pre nové potencionálne bytové jednotky určené podľa ÚPN-O na IBV. Ďalej sa v rámci plošného členenia riešeného pozemku vytvárajú pozemky - technický súčasti pripravovaného územia (Komunikácia a v nej uložené inžinierske siete IS, technická parcela pre ČS čerpaciu stanicu kanalizácie...).

Predmetne parcely stavebných pozemkov nie sú stavebnými objektmi, jedná sa len o prípravu územia pre ďalšiu Etapu, ktorou bude samotná výstavba IBV.

Tato príprava pozostáva z návrhu členenia SP a riešenia samotných SO (stavebných objektov) potrebných k umožneniu fungovania riešeného územia a jeho začlenenia do infraštruktúry obce. Na riešenom území boli zistené vedenia diaľkových inžinierskych sietí - optický kábel ORANGE ktorý bude nutné prekladať.

Pozemky registra "C" riešené územie investora:

1822/-10/-11/-14/-15, 1824/-141/-149, 20242/621-644/401-404, 20242/534-537

S výmerou riešeného územia 22 033 m²

Dotknuté parcely vedením IS:

C: 1821/1 komunikácia dopravné napojenie + napojenie kanalizácie výtlaku

C: 1821/3 napojenie voda

C: 1821/2 chodník pešie pripojenie na infraštruktúru obce

C: 1319/1 chodník pešie prepojenie na infraštruktúru obce

C: 20242/538-46, 20242/549-59, 20242/562 II. Etapa elektro

C: 20242/557 líniové vedenie, prekládka optokábla ORANGE

C: 20242/1 (E 214/102) líniové vedenie, prekládka optokábla ORANGE. Pripojenie elektro, Trafostanica budú riešené samostatným konaním pre ZSDi.

SO-01 Komunikácie a spevnené plochy

Individuálna bytová výstavba (IBV) v obci Rovinka je situovaná v intraviláne obce Rovinka v jej severozápadnej časti. Územie je z východnej strany ohraničené existujúcou zástavbou na Jarnej ulici, zo severozápadnej strany existujúcou zástavbou na Jasnej ulici a z južnej strany existujúcou miestnou komunikáciou na Poľnej ulici. Dopravná obsluha riešeného územia je zabezpečovaná pomocou miestnych komunikácií na Poľnej ulici ako na Čínovej

ulici. Územie obsluhované komunikáciou na Cínovej ulici sa nachádza v obytnej zóne.

Hlavná distribučná os riešeného územia je tvorená miestnou obslužnou komunikáciou na vetve „A“ (kategória MO 6,0/30)- Daná vetva „A“ sa napája pomocou stykovej svetelne neriadenej križovatky na Poľnú ulicu. Polomery oblúkov na napojení na Poľnú ulicu sú 7,00m resp. 6,00m V miestne napojenie na Poľnú ulicu sa popri existujúcej komunikácii nachádza existujúci chodník, ktorý je ukončený pri napojení na Farebnú ulicu a nie je prepojený na existujúci chodník na Školskej ulici ako ani na existujúci chodník na Farebnej ulici. Z toho dôvodu projekt rieši prepojenie peších ťahov pomocou priechodov pre chodcov a navrhovaného chodníka so šírkou 2,00m vedúceho k existujúcemu chodníku na Školskej ulici.

Vetva „A“ od napojenia na Poľnú ulicu ďalej pokračuje pomocou pravotočivého oblúku so stredovým polomerom 60,50m. Za daným oblúkom pokračuje vetva priamym úsekom po staničení km 0,193 30. V tomto staničení je navrhnutý začiatok sústavy dvoch pravotočivých oblúkov s polomerami 497,50 a 247,50m, za ktorými nasleduje ľavotočivý smerový oblúk so stredovým polomerom 152,50m. Od daného oblúku pokračuje vetva „A“ pomocou priameho úseku až po koniec vetvy v staničení km 0,487 87. Celková dĺžka vetvy „A“ je 487,87m.

V staničení vetvy „A“ km 0,387 35 sa z ľavej strany (severozápadnej) napája navrhovaná miestna I nemotoristická komunikácia funkčnej triedy D1 (vetva „B“), ktorá má dĺžku 23,97m a prepája vetvu „A“ s existujúcou nemotoristickou komunikáciou na Cínovej ulici. Vetva „B“ sa na vetvu „A“ napája pomocou stykovej križovatky s polomerami oblúkov 7,00m. Za napojením nasleduje navrhovaný dlhý spomaľovací prah nakoľko vetva „B“ predstavuje príjazd do existujúcej obytnej zóny na Cínovej ulici. Na koniec vetvy „A“ nadväzuje kolmým napojením vetva „C“ s celkovou dĺžkou 37,70m. Vetva „C“ je dopravnej obsluhovaná pomocou miestnej obslužnej komunikácie kategórie MO 6,0/30 a tvorí obratisko v tvare písmena „T“ s možnosťou výhľadového predĺženia do výhľadového územia.

SO-02.1 Verejná splašková kanalizácia s prípojkami

Verejná splašková kanalizácia s prípojkami“ rieši výstavbu novej verejnej splaškovej kanalizácie s prípojkami pre riešenie novú individuálnu bytovú výstavbu v lokalite. Hlavná stoka „A“ sa zaústi do navrhovanej čerpacej stanice, následný výtlak sa navrhuje zaústiť do existujúcej gravitačnej splaškovej kanalizácie PVC DN 300, ktorá sa nachádza pred riešenou lokalitou IBV. Rozsah navrhovanej verejnej kanalizácie je 495,07 metrov.

SO-02.2 Dažďová kanalizácia

Dažďová kanalizácia“ rieši výstavbu novej dažďovej kanalizácie v lokalite. Týmto sa zabezpečí nakladanie s vodami z povrchového odtoku zo spevnených plôch v lokalite. Celková odvodňovaná plocha je 3830 m².

SO-02.3 Verejný vodovod s prípojkami

Verejný vodovod s prípojkami“ rieši výstavbu nového verejného vodovodu spolu s prípojkami pre riešenie novú individuálnu bytovú výstavbu v lokalite. V rámci stavby sa navrhuje vybudovať celkom 27 vodovodných prípojok o sumárnej dĺžke 185,37 m.

SO-04.1 Rozvod NN

Pre napájanie lokality káblami NAYY-J 4x240 z transformovne sa vyvedú tri okružné vetvy, ktorá orevádzkované ako lúčové.

SO-04.2 Prípojka NN

Prípojky NN pre objekty napojené z distribučných rozvádzačov nie sú predmetom rozvodov NN.

SO-05 Verejné osvetlenie „VO“

Verejné osvetlenie stavebnej lokality je riešené káblom jednotného prierezu CYKY-J 5x16 napojeným s novo navrhovaného rozvádzača RVO.

Napojenie jednotlivých stožiarov VO je realizované slučkovaním a pravidelným striedaním jednotlivých fáz. Všetky stožiare sú vzájomne pospájané zemným pásikom FeZn 30/4, uloženým do spoločného výkopu s napájacím káblom a káblami NN rozvodu. Zemniaci pásik je umiestnený mín 10cm pod alebo vedľa káblového vedenia NN. Stožiare sú situované min. 60cm od okraja obrubníka plánovanej komunikácie.

SO-06.1 Prípojka VN

Pripojenie novo navrhovanej lokality bude prevedené zaslučkovaním na existujúce VN káblové vedenie medzi existujúcou TS0055-020 a UV 8/228-350 novým VN káblovým vedením NA2XS2Y 3x1x240 mm², ukončeným návrhový trafostanici EH5 2x630kVA.

SO-06.2 Trafostanica

Je navrhovaná betónová blokova transformačná stanica EH5 2x630kVA (v prvej etape osadená len jedným transformátorom 630kVA). Trafostanica bude umiestnená na pozemku 20242/558.

SO-07 Prekládka slaboprúd- ORANGE

V predmetnom území sa nachádza podzemné vedenie optického slaboprúdeho rozvodu ORANGE, ktoré e nutné preložiť v dotknutom pásme riešeného územia investora.

Jedná so prekládku v celkovej dĺžke 280m na dotknutých parcelách

- 20242/341 bod napojenia prekládky
- 20242/403 trasa prekládky pozemok investora (koridor komunikácie)
- 20242/1 trasa prekládky
- 20242/557 trasa prekládky bod napojenia

Technické podrobnosti prekládky ako aj kompletná projektová dokumentácia s dopojením a zasieťovaním riešeného územia spracuje v ďalšom stupni PD.

Na pozemku parcela č. 1822/16 katastrálne územie Rovinka bude umiestnené stojisko na kontajnery pre separovaný odpad.

a súčasne nariad'uje ústne pojednávanie spojené s miestnym zisťovaním

na deň 15. 07. 2021 o 9:00 hod. (štvrtok)

so stretnutím účastníkov konania a dotknutých orgánov v zasadačke obecného úradu v Rovinke, Hlavná 350.

Účastníci konania môžu uplatniť svoje námietky a pripomienky najneskôr pri ústnom pojednávaní, inak sa na ne neprihliadne.

V zmysle § 36 ods.3 stavebného zákona dotknuté orgány oznámia svoje stanoviská v rovnakej lehote, v ktorej môžu uplatniť svoje pripomienky a námietky účastníci územného konania. Ak niektorý z dotknutých orgánov potrebuje na riadne posúdenie návrhu dlhší čas, stavebný úrad na jeho žiadosť určenú lehotu pred jej uplynutím, primerane predĺži. Ak

dotknutý orgán, ktorý bol vyrozumený o začatí územného konania, neoznami v určenej lehote alebo predĺženej lehote svoje stanovisko k navrhovanej stavbe, má sa zato, že so stavbou z hľadiska ním sledovaných záujmov súhlasí.

Stavebný úrad súčasne upozorňuje, že podľa § 42 ods. (4) stavebného zákona sa v odvolacom konaní neprihliada na námietky a pripomienky, ktoré neboli uplatnené v prvostupňovom konaní v určenej lehote, hoci uplatnené mohli byť.

Do podkladov pre vydanie rozhodnutia možno nahliadnuť na stavebnom úrade v Rovinke, Hlavná 75, v úradné hodiny :

-pondelok v čase od 8.00 - 11.30 a 13.00 – 15.30 hod

-streda v čase od 8.00 – 11.30 a 13.00 –16.30 hod.

Ak sa niektorý z účastníkov konania nechá zastupovať, predloží jeho zástupca plnú moc s originálom podpisu toho účastníka konania, ktorý sa nechá zastupovať.

OBEC ROVINKA
Hlavná 350/95
90041 Rovinka



Milan Kubeš
starosta obce

Príloha: situácia širších vzťahov

Doručuje sa:

Na vedomie navrhovateľovi a vlastníkovi pozemkov: Rovinka Park 1, s.r.o. so sídlom Hurbanovo námestie 3, 811 06 Bratislava

účastníkom konania a vlastníkom stavbou dotknutých a susedných pozemkov verejnou vyhláškou:

1. Molnárová Renáta, Veterná 1775/31, Šamorín, PSČ 931 01
2. Kováč Pavol, Krajná 26/17, Dunajská Lužná - Nové Košariská, PSČ 900 42
3. Kováč Lubomír, 900 41, Rovinka, č. 305
4. Konrádová Anna, Mariánska 634/52, Dunajská Lužná, PSČ 90042
5. Korčičiak Miroslav, 900 42, Dunajská Lužná - Nové Košariská, č. 154
6. Krajčirová Eva r. Pytlová, 900 43, Kalinkovo, č. 240,
7. Brhlová Agneša, Rovinka 187, Rovinka, PSČ 900 41
8. Korčičiaková Jarmila, Hlavná 1727/87A, Rovinka, PSČ 900 41
9. Mastná Anna, 900 46, Most pri Bratislave, č. 162
10. Korčičiak Dušan, 900 41, Rovinka, č. 274
11. Štolcová Magdaléna, doc.Ing., Školská 258/13, Rovinka, PSČ 900 41, SR,
12. Hegyiová Katarína, Hlavná 788/4, Šamorín, PSČ 931 01, SR 9/
13. Nagyová Eva, Bratislava, Lachova 30
14. Bachár Pavol, Wolkrova 1133/13, Bratislava - Petržalka, PSČ 851 01, SR 11/
15. Majdeková Helena, Ing., Jókaiho 9208/45, Bratislava - Podunajské Biskupice, PSČ 821 06,
16. Pytel Milan, Za hradbami 13, Pezinok, SR,
17. Korčičiaková Magdaléna, Rovinka, č. 123, SR,
18. Szighardtová Emília, Slnecná 44, Nová Dedinka, SR,
19. Juriková Mária, Rovinka, č. 130, SR,
20. Pytel Štefan, 900 41, Rovinka, č. 259, SR,
21. Frázová Martina, Sekule, č. 176, SR
22. Pytel Igor, Rovinka, č. 291, SR,
23. Kanis Anton, Rovinka 214, Rovinka, PSČ 900 41, SR,
24. Máhr Ladislav, Rovinka 213, 90041 Rovinka, SR
25. Mahr Ľudovít, Rovinka 213, 90041 Rovinka, SR,
26. Ruppertová Margita, 900 41, Rovinka, č. 26, SR

27. Lysina Tomáš, JUDr., PhD.. Hany Meličkovej 3431/39, Bratislava - Karlova Ves, 841 05,
28. Bombala Milan, JUDr., Čerešňová 1676/11, Rovinka, PSČ 900 41, SR,
29. Zrubcová Jana, Mgr., Sídl. Lúky 1130/51, Vráble, PSČ 952 01, SR,
30. Uhlík Marijana, Mgr., Rovinka 1322/B, Rovinka, PSČ 900 41, SR
31. Župová Tatiana, Kašmírska 5, Bratislava, PSČ 821 04,
32. Stanislav Župa, Kašmírska 5, Bratislava, PSČ 821 04
33. Uhlík Igor, Murgašova 6, Bratislava, PSČ 811 04, SR,
34. Zubko Dávid, JUDr., Kaštielska 2, Bratislava, PSČ 821 05, SR
35. Liliana Zubková, JUDr., Kaštielska 2, Bratislava, PSČ 821 05, SR
36. Holičková Ivana, JUDr., Cínová 2040/10A, Rovinka, PSČ 900 41, SR,
37. Rydlová Lenka, Studienka 178, Studienka, PSČ 908 75, SR,
38. Tomáš Rydlo, Studienka 178, Studienka, PSČ 908 75, SR
39. Filová Silvia, Železničná 1452/17, Rovinka, PSČ 900 41,
40. Richard Filo, Železničná 1452/17, Rovinka, PSČ 900 41
41. Grftová Jana, Astrová 901/38, Rovinka, PSČ 900 41, SR
42. Dobrota Ľudovít, Mestská 245/8, Bratislava, PSČ 831 03, SR,
43. Laura Dobrotová, Mestská 245/8, Bratislava, PSČ 831 03, SR,
44. Skurák Dušan, Seberíniho 1938/19, Bratislava, PSČ 821 04, SR,
45. Alica Skuráková, Seberíniho 1938/19, Bratislava, PSČ 821 04, SR,
46. Kurilla Marián, Ing. PhD., Jasná 853/48, Rovinka, PSČ 900 41, SR,
47. Jediná Lenka, Rovinka, č. 592, SR,
48. Rondošová Ľubica, Ing., Dvojkrižna 13155/2, Bratislava, PSČ 821 07, SR,
49. Belluš Boris, Jasná 1281/42A, Rovinka, PSČ 900 41, SR,
50. Fiľo Pavel, Ing., Boženy Nemcovej 669/16, Pliešovce, PSČ 962 63, SR
51. Fejer Nikolas, Adámiho 449/18, Bratislava, PSČ 841 04, SR,
52. Rôderová Magdalena, Jasná 1280/3 8A, Rovinka, PSČ 900 41, SR,
53. Pavlovič Matúš, Ing. Jasná 1280/38A, Rovinka, PSČ 900 41, SR,
54. Michele Marangoni. Michele El Kassis Marangoni, Jasná 1280/38A, Rovinka, PSČ 900 41,
55. Mrafková Božena, Jasná 1280/38A, Rovinka, PSČ 900 41, SR,
56. Hornáček, Bieloruská 5191/30, Bratislava, PSČ 821 06, SR
57. Jana Hornáčková, Bieloruská 5191/30, Bratislava, PSČ 821 06, SR
58. Nýdrová Soňa, Krásnohorská 16, Bratislava, SR
59. Müller Branislav, Ing., Jasná 1280/38A, Rovinka, PSČ 900 41, SR
60. Müllerová Lenka, Mgr., Jasná 1280/38A, Rovinka, PSČ 900 41, SR
61. Dodrv, Tománkova 2992/3, Bratislava, PSČ 841 05, SR,
62. Perdík Marek, JUDr., Mgr., Sobôtka 93, Rimavská Sobota, PSČ 979 01, SR,
63. Šafárik Ambróz, Ing., Jasná 1648/28, Rovinka, PSČ 900 41, SR,
64. Zuzana Šafáriková, Ing., Jasná 1648/28, Rovinka, PSČ 900 41, SR,
65. Duplinský Tomáš, 900 41, Rovinka, č. 752, SR
66. Kušíková Renáta, 900 41, Rovinka, č. 750, SR,
67. Beňuška Martin, Ing., 900 41, Rovinka, č. 749, SR,
68. Dana Kurillová, Mgr. art., 900 41, Rovinka, č. 749, SR,
69. Kalec Branislav, Ing. Jasná 748, Rovinka, PSČ 900 41, SR
70. Hoľko Ján, Pribišova 3173/6, Bratislava, SR
71. Viera Hoľková, Pribišova 3173/6, Bratislava, SR
72. Obetko Ľuboš, Ing., Záhradná 529, Rovinka, PSČ 900 41, SR,
73. Dáša Obetková, Záhradná 529, Rovinka, PSČ 900 41, SR,
74. Paštrnák Radomír, Ing. Hlaváčiková 3240/35, Bratislava, PSČ 841 05, SR, (Jasná 717/31, 900 41 Rovinka),
75. Barbora Paštmak, Mgr., Hlaváčiková 3240/35, Bratislava, PSČ 841 05, SR, (Jasná 717/31, 900 41 Rovinka),
76. Šilhár Konrádová Jana, Mgr., Rustaveliho 10054/4, Bratislava, PSČ 831 06, SR 87/
77. Lelkes, Ing., Javorová 2138/12, Šamorín, PSČ 931 01,
78. Lelkesová Alica, Ing., Javorová 2138/10, Šamorín, PSČ 931 01
79. Molik Iveta, Hlavná 72/87, Rovinka, PSČ 900 41, SR,
80. Korčičiak Jozef r. Korčičiak, Ľudovíta Fullu 36, Bratislava, PSČ 841 05
81. Rozvoj vidieka, a.s., Humenské nám. 4, Bratislava, PSČ 851 07
82. Ing. Igor Koleno, 900 41 Rovinka 165
83. Ing. Ivana Kolenová, 900 41 Rovinka 165
84. Kožuchová Sláva, Ing., Okružná 130/39, Rovinka, 900 41
85. Róza Kolenová, 900 41 Rovinka 165

86. Emil Valentovič, 900 41 Rovinka 88
87. Obec Rovinka- správa majetku
88. CLIPPER SK, s.r.o., Orgovánová 8, 900 41 Rovinka
89. Mária Juríková, 900 41 Rovinka 130
90. Bolguš Rudolf, Školská 265, Rovinka, PSČ 900 41
91. Kasák Fridrich, Veterná 1775/31, Šamorín, PSČ 931 01
92. vlastníkom pozemkov parcely č. 1821/2, 1821/1, 1821/3, 1319/1, 20242/341, 20242/557 (body napojenia IS), 1822/-10/-11/-14/-15/, 1824/-141/-149, 20242/621-644/401-404, 20242/534-537, 20242/538-46, 20242/549-59, 20242/562 katastrálne územie Rovinka.
93. známym aj neznámym právnickým a fyzickým osobám, ktorých vlastnícke alebo iné práva k pozemkom alebo stavbám alebo k susedným pozemkom alebo susedným stavbám by mohli byť stavbou priamo dotknuté
94. projektant- A- Design s.r.o., Haburská 20, 821 01 Bratislava

vyvesením podľa §26 ods.2 správneho poriadku po dobu 15 dní na úradnej tabuli správneho orgánu. Posledný deň tejto lehoty je dňom doručenia.
Správny orgán zverejňuje túto písomnosť súčasne na webovej stránke obce Rovinka.

Potvrdenie o vyvesení verejnej vyhlášky :

Dátum vyvesenia : 17. 06. 2021

Dátum zvesenia :

Pečiatka, podpis

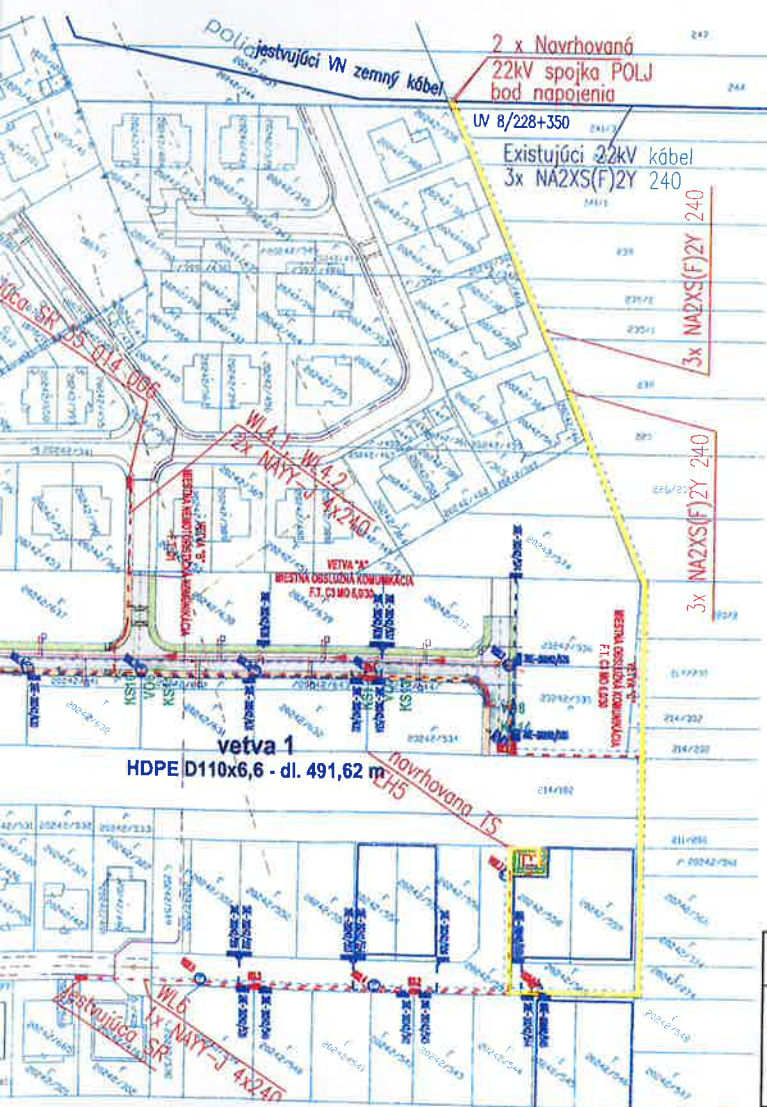
Pečiatka, podpis

OBECNÝ ÚRAD
Hlavná 350/95
900 41 Rovinka
-6-



- dotknutým orgánom jednotlivo:

1. Okresné riaditeľstvo HaZZ, Hasičská 4, 902 01 Pezinok
 2. Okresný úrad Senec, OSŽP- úsek odpadového hospodárstva, Hurbanova 21, 903 01 Senec
 3. Okresný úrad Senec, OSŽP- úsek ochrany prírody a krajiny, Hurbanova 21, 903 01 Senec
 4. Okresný úrad Senec, OSŽP- úsek štátnej vodnej správy, Hurbanova 21, 903 01 Senec
 5. Okresný úrad Senec, odbor krízového riadenia, Hurbanova 21, 903 01 Senec
 6. Okresný úrad Senec, odbor pozemkový a lesný, Hurbanova 21, 903 01 Senec
 7. Regionálny úrad verejného zdravotníctva Bratislava, Ružinovská 8 820 09 Ba
 8. Bratislavská vodárenská spoločnosť, a.s., Prešovská 48, 826 46 Ba 29
 9. Západoslovenská distribučná, a.s., Čulenova 6, 816 47 Ba 1
 10. SPP-Distribúcia, a.s., Mlynské nivy 44/b, 825 11 Ba
 11. Progres -TS s.r.o., Kosodrevinová 42, 821 07 Ba
 12. Slovak Telekom, a.s., Bajkalská 28, 817 62 Ba
 13. Krajský pamiatkový úrad v Bratislave, Leškova 17, 811 04 Ba
 14. Hydromeliorácie, š.p., Vrakunská 29, 825 63 Bratislava
 15. Michlovský, s.r.o., Letná 9, 921 01 Piešťany
 16. Slovenský vodohospodársky podnik, š.p., 931 01 Šamorín, Bratislavská 47
 17. Ministerstvo vnútra SR, ORPZ, ODI Senec, Hollého 8, 903 01 Senec
 18. Min. obrany Sr, Agentúra správy majetku, Kutuzovova 8, 832 47 Bratislava
 19. SITEL s.r.o., Kopčianska 18, 851 01 Bratislava
 20. Únia nevidiacich a slabozrakých Slovenska, Sekulská 1, 842 50 Bratislava
 21. Dopravný úrad, Letisko M.R. Štefánika, 823 05 Bratislava
- CO: stavebný úrad- spis



LEGENDA ČIAR A OZNAČENÍ
LEGENDA EXISTUJÚCICH OBJEKTŮV

- polohopis
- katastrálna mapa (register C)
- verejný vodovod
- verejná kanalizácia gravitačná
- verejná kanalizácia výtlačná
- STL plynovod
- oznamovacia káble podzemné
- VN káble podzemné
- NN káble podzemné
- NN káble nadzemné

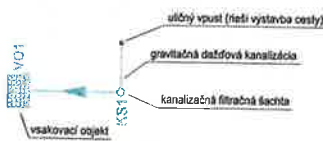
LEGENDA NAVRHovANEJ LOKALITY

- spevnené plochy - cesta
- spevnené plochy - chodník
- plánovaná trávnatá plocha

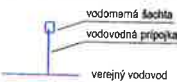
SO-02.1 VEREJNÁ SPLAŠKOVÁ KANALIZÁCIA S PRÍPOJKAMI



SO-02.2 DAŽĎOVÁ KANALIZÁCIA



SO-03 VEREJNÝ VODOVOD S PRÍPOJKAMI



POZNÁMKA

- INŽINIERSKE SIETE SÚ ZAKRESLENÉ LEN INFORMATÍVNE, PRED ZAČATÍM PRÁC JE NUTNÉ ICH VYTYČENIE SPRÁVCAMI A OVERYENIE ICH POLOHY SONDAMI !!!
- SÚRADNICOVÝ SYSTÉM S-JTSK
- VÝŠKOVÝ SYSTÉM BALT p.v.



- NN ROZVODY
- NN PRÍPOJKY
- NAVRHOVANÉ SMETIŠTO VEĽKÉHO OSVETLENA BGP203 LED40/25W NA STOŽIARY STK 114/50/3K14, výšky 6 metrov
- Kábel verejného osvetlenia CKY-J 5x16
- 1. etapa
- 2. etapa



| | | |
|--|--|--|
| A-DESIGN s.r.o. Bratislava Ing. arch. I. POHANIČ Ing. arch. I. POHANIČ Ing. arch. I. POHANIČ | KOMUNIKÁCIA A INŽINIERSKE SIETE IBY ROVNÍKA-TRHOVÉ POŠTA IČ: 432075, IČ DPH: 2024711149, IČ DPH: 20247534-537 IČ: 432075, IČ DPH: 2024711149, IČ DPH: 20247534-537 ROVNÍKA, K u Rovínka Ož. Senec Rovínka Park 1, s.r.o. Ružínovská 42 921 01 Bratislava IČ: 432075, IČ DPH: 2024711149, IČ DPH: 20247534-537 IČ: 432075, IČ DPH: 2024711149, IČ DPH: 20247534-537 IČ: 432075, IČ DPH: 2024711149, IČ DPH: 20247534-537 IČ: 432075, IČ DPH: 2024711149, IČ DPH: 20247534-537 KOORDINÁCNA SITUÁCIA | REVIZIA 05.2021 DŮR 01/2020 01/2020 5x44 1:1000 03 |
|--|--|--|

Obec Rovinka – Stavebný úrad

Tento výkres je dokladom oznámenia

č. j. *86-56-202/1704/2021/2/6m*

vydaného dňa: *16. 06. 2021*

[Signature]
podpis

