

# **OBEC ROVINKA**

**Hlavná 350 900 41 Rovinka**

## **Doručuje sa podľa rozdeľovníka**

Váš list číslo/zo dňa	Naše číslo	Vybavuje/linka	Rovinka
21.08.2020	SÚ-174-686/3248/2020/2/Sas.	Ing. Sasinková /0907298494	28.09.2020

## **VEC:**

### **Oznámenie o začatí územného konania o umiestnení líniovej stavby: „FTTC Rovinka – Brezová ďalšie etapy“.**

Spoločnosť NEGOTIATORS, spol. s r.o., so sídlom Trieda SNP 75, 974 01 Banská Bystrica v zastúpení investora Orange Slovensko, a.s. so sídlom Metodova 8,821 08 Bratislava, IČO: 35 697 270 podala na obecný úrad v Rovinke dňa 21.08.2020 návrh na vydanie územného rozhodnutia o umiestnení líniovej stavby „Prípojka verejnej elektronickej komunikačnej siete Orange Slovensko a.s. „FTTC Rovinka – Brezová ďalšie etapy“.

Obec Rovinka, ako príslušný stavebný úrad podľa § 117 ods.1 zákona č.50/1976 Zb. o územnom plánovaní a stavebnom poriadku v znení neskorších predpisov (stavebný zákon), podľa § 2 písm. e) a § 4 zákona č. 416/2001 Z.z. o prechode niektorých pôsobností z orgánov štátnej správy na obce a vyššie územné celky v znení neskorších predpisov, podľa § 18 ods.3 zákona 71/1967 Zb. o správnom konaní v znení neskorších predpisov (správny poriadok) a podľa § 36 ods.1 a ods.4 stavebného zákona.

### **o z n a m u j e začatie územného konania verejnou vyhláškou**

vo veci umiestnenia *líniovej stavby* : Prípojka verejnej elektronickej komunikačnej siete Orange Slovensko a.s. „FTTC Rovinka – Brezová ďalšie etapy“

*navrhovateľ* : NEGOTIATORS, spol. s r.o., so sídlom Trieda SNP 75, 974 01 Banská Bystrica v zastúpení investora Orange Slovensko, a.s. so sídlom Metodova 8,821 08 Bratislava, IČO: 35 697 270

*miesto stavby* : Trasa v celkovej dĺžke cca 1400m pozostáva z 2 etáp, katastrálne územie Rovinka.

#### *dotknuté parcely:*

Pozemky reg. KN-C: 21301/58, 21249/31, 21250/29, 21250/11, 21301/58, 21301/172, 21301/162, 21301/57, 21281/867 katastrálne územie Rovinka

Pozemky reg. KN-E: 1200/2, 1223/200, 1224/2, 1234/2, 1232/2 katastrálne územie Rovinka

*druh stavby* : inžinierska líniová stavba  
*účel stavby* : rozvod novej optickej prístupovej siete

*Popis stavby:*

Spoločnosť Orange Slovensko má v investičnom zámere vybudovanie optických prípojok verejnej elektronickej komunikačnej siete, ktorými pripojí jednotlivé základňové stanice GSM na optickú sieť spoločnosti Orange Slovensko. Trasa v celkovej dĺžke cca 1400 m pozostáva z 2 etáp. Prvá etapa v dĺžke cca 550 m vedená od regionálnej trasy Orange Slovensko, a.s. kopíruje trasu budúcej navrhovanej komunikácie developerského projektu na parcele č. 21301/58, katastrálne územie Rovinka, kde v troch uzloch končí nadzemnými boxami PODB so splitrami 1:32, ktorými bude možné napojiť 32 dvojdomov. Druhá etapa pokračuje z uzla prvej etapy, kde kopíruje komunikáciu druhej etapy developerského projektu. Vyúsťuje dvoma nadzemnými boxami PODB so splitrami 1:32 a ukončuje trasu v mieste napojenia budúcich bytových domov developera. Trasa sa realizuje pred samotným realizovaním infraštruktúry developerského projektu a je vedená v zelenom páse.

Pre výstavbu navrhovanej optickej trasy budú použité ochranné plastové rúry bez kovových prvkov s vonkajším priemerom 40 mm s predinštalovanými 7-mi mikrotrubičkami, vyrobené z vysokohustotného polyetylénu (ďalej len HDPE). Po výkope káblvej kynety budú do zeme v celej trase uložené dve polyetylénové HDPE rúry, ktorých výstavbou sa umožní budúca inštalácia optických káblov bez nutnosti ďalšieho rozkopávania celej káblvej trasy. Na začiatku a na konci trasy bude vybudovaná káblvová šachta s káblvou rezervou. Parametre ryhy pre výstavbu ochrannej HDPE rúry budú nasledovné:

ULOŽENIE	MIN.DOVOLENÉ KRYTIE	RYHA: ŠÍRKA/ HĽBKA
Voľný terén (extravilán)	0,9m	35/100 cm
Zastavané územie (intravilán)	0,65 m	35/75 cm
Komunikácia	0,9 m – 1,2 m	- prioritne podvrtanie - v krajnom prípade prekop

Podľa §36 ods.2 stavebného zákona stavebný úrad upúšťa od ústneho pojednávania.

Účastníci konania môžu uplatniť svoje námietky najneskôr v lehote 7 pracovných dní od dňa doručenia tohto oznámenia. Na neskôr podané námietky stavebný úrad neprihliadne. Dňom doručenia je posledný deň vyvesenia verejnej vyhlášky.

V zmysle § 36 ods.3 stavebného zákona dotknuté orgány oznámia svoje stanoviská v rovnakej lehote, v ktorej môžu uplatniť svoje pripomienky a námietky účastníci územného konania. Ak niektorý z dotknutých orgánov potrebuje na riadne posúdenie návrhu dlhší čas, stavebný úrad na jeho žiadosť určenú lehotu pred jej uplynutím, primerane predĺži. Ak dotknutý orgán, ktorý bol vyzvaný na začatí územného konania, neoznámia v určenej lehote alebo predĺženej lehote svoje stanovisko k navrhovanej stavbe, má sa zato, že so stavbou z hľadiska ním sledovaných záujmov súhlasí.

**Stavebný úrad zároveň vyzýva navrhovateľa, aby v priebehu územného konania do vydania rozhodnutia doložil stanoviská od:**

- 1) Ministerstvo dopravy a výstavby SR, útvar ved. Hygienika, Nám. Slobody 6, 810 05 Ba
- 2) Krajský pamiatkový úrad, Leškova 17, 811 04 Ba
- 3) Hydromeliorácie š.p., Vrakunská 29, 825 63 Bratislava
- 4) Okresný úrad Senec, odbor pozemkový a lesný, Hurbanova 21, 903 01 Senec

Stavebný úrad súčasne upozorňuje, že podľa § 42 ods. 5 stavebného zákona sa v odvolacom konaní neprihliada na námietky a pripomienky, ktoré neboli uplatnené v prvostupňovom konaní v určenej lehote, hoci uplatnené mohli byť.

Do podkladov pre vydanie rozhodnutia možno nahliadnuť na stavebnom úrade v Rovinke, Hlavná 76, v úradné hodiny :

- pondelok v čase od 8.00 - 11.30 a 13.00 – 15.30 hod
- streda v čase od 8.00 – 11.30 a 13.00 –16.30 hod.

Ak sa niektorý z účastníkov konania nechá zastupovať, predloží jeho zástupca plnú moc s originálom podpisu toho účastníka konania, ktorý sa nechá zastupovať.

**OBEČ ROVINKA**  
Hlavná 350/95  
90041 Rovinka

  
**Milan Kubeš**  
starosta obce

Príloha:

- 1) celková situácia s vyznačením záujmového územia

Doručuje sa:

- **na vedomie:**

- 1) navrhovateľ: Orange Slovensko, a.s., Metodova 8, 821 08 Ba, zastúpený Negotiators spol. s r.o., Trieda SNP 75, 974 01 Banská Bystrica,
- 2) Obec Rovinka, Hlavná 350, 900 41 Rovinka
- 3) Projektant: Ing. Ľuboš Petrovič, MONT-SERVIS s r.o., Mlynské luhy 18, 821 05 Ba

**účastníkom konania verejnou vyhláškou:**

- 4) Známym a neznámym účastníkom konania (ktorých zoznam nie je uvedený vzhľadom k tomu, že sa jedná o líniovú stavbu - v súlade s § 3 ods. 2 vyhlášky č. 453/2000 Z. z.), ktorých vlastnícke alebo iné práva k pozemkom alebo stavbám môžu byť vydaným územným rozhodnutím priamo dotknuté v zmysle priloženej situácie stavby- verejnou vyhláškou vyvesenou na miestach uvedených v texte.

podľa §26 ods.2 správneho poriadku vyvesením po dobu 15 dní na úradnej tabuli správneho orgánu. Posledný deň tejto lehoty je dňom doručenia.

Správny orgán zverejňuje túto písomnosť súčasne na webovej stránke obce Rovinka.

**Potvrdenie o vyvesení vyhlášky :**

Dátum vyvesenia : 05. 10. 2020

Dátum zvesenia :

Pečiatka, podpis











OBEČNÝ ÚRAD  
Hlavná 350/95  
900 41 Rovinka  
-6-

Pečiatka, podpis

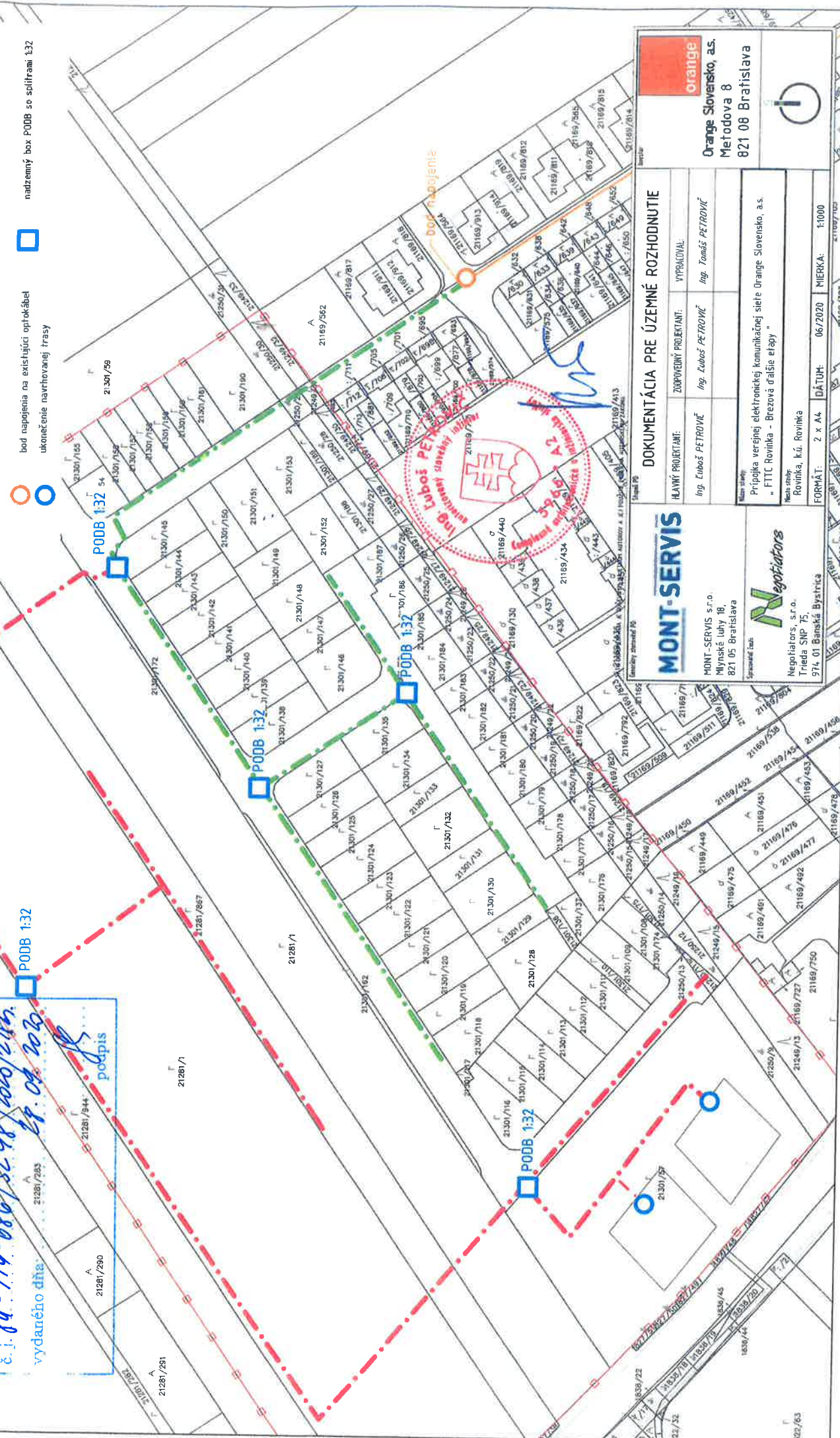
-dotknutým orgánom jednotlivo:


5. Okresný úrad Senec OSŽP, - odpadové hospodárstvo, Hurbanova 21, 903 01 Senec
  6. Okresný úrad Senec, OSŽP- úsek ochrany prírody a krajiny, Hurbanova 21, 903 01 Senec
  7. Okresný úrad Senec, OSŽP- úsek št.vodnej správy, Hurbanova 21, 903 01 Senec
  8. Bratislavská vodárenská spoločnosť, a.s., Prešovská 48, 826 46 Ba 29
  9. Západoslovenská distribučná a.s., Čulenova 6, 816 47 Ba 1
  10. Okresné riaditeľstvo PZ, ODI PZ, Hollého 6, 903 01 Senec
  11. KPÚ, Leškova 17, 811 04 Ba
  12. Slovak Telekom, a.s., Bajkalska 28, 817 62 Ba
  13. SITEL s.r.o., Kopčianska 18, 851 01 Ba
  14. Ministerstvo dopravy a výstavby SR, útvar ved. Hygienika, Nám. Slobody 6, 810 05 Ba
  15. Ministerstvo obrany SR, Agentúra majetku, Za kasárňou 3, 832 47 Ba
  16. Okresné riaditeľstvo HaZZ v Pezinku, Hasičská 4, 902 01 Pezinok
  17. Hydromeliorácie š.p., Vrakunská 29, 825 63 Bratislava
  18. SPP- distribúcia, a.s., Mlynské nivy 44/b, 825 11 Bratislava
  19. Okresný úrad Senec, odbor pozemkový a lesný, Hurbanova 21, 903 01 Senec
- CO: stavebný úrad- spis

**LEGENDA:**

-  navrhovaná prípojka elektronickej komunikačnej siete Orange Slovensko, a.s., etapa I.
-  navrhovaná prípojka elektronickej komunikačnej siete Orange Slovensko, a.s., etapa II.
-  existujúca trasa elektronickej komunikačnej siete Orange Slovensko, a.s.
-  hranice navrhovaného developerského územia
-  napájané objekty navrhovaného developerského projektu
-  bod napojenia na existujúci optokábel
-  ukončenie navrhovanej trasy
-  natzemný box POOB so spíšťami 1:32

**Obec Brevíčka - Stavebný úrad**  
 Tento výkres je dokladom oznámenia  
 č. j. 84-774-686/3248/2020/2.km.  
 vydaného dňa: 29.09.2020  
 podpis







**Orange Slovensko, a.s.**  
 Metodova 8  
 821 08 Bratislava

**DOKUMENTÁCIA PRE ÚZEMNÉ ROZHODNUTIE**

HLAVNÝ PROJEKTANT:	ZODPOVEDNÝ PROJEKTANT:	VYPRACOVANÁ:
Ing. Ľuboš PETROVIČ	Ing. Ľuboš PETROVIČ	Ing. Tomáš PETROVIČ
Miesto stavby:		
Prípojka verejnej elektronickej komunikačnej siete Orange Slovensko, a.s. "FTIC Rovinka - Brezová ďalšie etapy"		
Miesto stavby: Rovinka, kú. Rovinka		
FORMÁT: 2 x A4	DAŤUM: 06/2020	MIERKA: 1:1000



MONT-SERVIS s.r.o.  
 Mlynské luhy 18  
 821 05 Bratislava



Negotiators, s.r.o.  
 Triada SNP 75  
 974 01 Banská Bystrica