



OBEC MILOSLAVOV

900 42 Miloslavov 181

OBEKNÝ ÚRAD ROVINKA	
04-06-2018	
Podacia číslo: <i>1081</i>	Číslo spisu:
V Miloslavove 29.05.2018 <i>14</i>	

Č.j.SÚ-1193 /2018/ Ra

ROZHODNUTIE

Obec Miloslavov, ako príslušný stavebný úrad I.stupňa podľa § 117 ods.1 zákona č.50/1976 Zb. o územnom plánovaní a stavebnom poriadku v znení neskorších predpisov (stavebný zákon) v spojení s § 5 písm.a) zákona č.608/2003 Z.z. o štátnej správe pre územné plánovanie, stavebný poriadok a bývanie a o zmene a doplnení zákona č.50/1976 Zb. o územnom plánovaní a stavebnom poriadku v znení neskorších predpisov, na základe vykonaného konania, podľa §§ 39, 39a ods.1,2 stavebného zákona v spojení s § 4 vyhl. MŽP SR č.453/2000 Z.z., ktorou sa vykonávajú niektoré ustanovenia stavebného zákona a podľa § 26 ods.1 a §§ 46,47 zákona č.71/1967 Zb. o správnom konaní v znení neskorších predpisov (správny poriadok) vydáva

rozhodnutie o umiestnení stavby verejnou vyhláškou

názov stavby: **„Chodník a autobusová zastávka“**

miesto stavby : parc.č. podľa KN-C : 1135, 1122, 1121, 1118, 1137/3, 1138/4, 1138/1, 1138/3 , 20353/253, 20353/184 k. ú. Rovinka.

navrhovateľovi : **Obec Rovinka, Hlavná č. 350/95, 90041 Rovinka ,**

účel stavby : **inžinierska stavba, - podľa § 43a ods.3 písm. a) stavebného zákona**

objektová skladba: SO 02 C - Chodník a autobusová zastávka

A. Popis stavby, polohové osadenie stavby :

V rámci stavby je navrhnutá autobusová zastávka pre medzimesttskú hromadnú autobusovú dopravu na ceste I/63 v smere od Bratislavy na Šamorín. Zastávka je umiestnená v samostatnej zastávkovej nika mimo jazdné pruhy komunikácie. Nika zastávky bude medzi existujúcimi stykovými svetelne neradenými križovatkami cesty k areálu Umimar a križovatky cesty I/63 s Orechovou ulicou. V tomto rozsahu medzi obidvoma križovatkami je navrhnutý aj chodník pre peších v šírke 2 m. Chodník je navrhnutý popri komunikácii v jej dotyku, pôvodné odvodnenie komunikácie na terén bude zrušené a nahradené odvodňovacím systémom z dutých obrubníkov s systémovým príslušenstvom (vpusty ACO KerbDrain).

Autobusová nika pozostáva z vyrad'ovacieho úseku s dĺžkou 20,00m, nástupnej hrany dĺžky 25, a zarad'ovacieho úseku o dĺžke 20,00m. Šírka zastávky je 3,25m a šírka pril'ahlého nástupišt'a 2,00m.

Stavba sa umiestňuje tak, ako je to zakreslené v celkovej situácii stavby na podklade katastrálnej mapy - „priemet stavby do KN“, ktorá tvorí neoddeliteľnú súčasť tohto rozhodnutia.

Stavba sa umiestňuje podľa overenej projektovej dokumentácie stavby pre územné konanie, vypracovanej hlavným projektantom:

Stavba bude realizovaná dodávateľským spôsobom, zhotoviteľ bude vybraný výberovým konaním.

B. Podmienky vyplývajúce zo stanovísk dotknutých orgánov :

B. 1. Okresný úrad Senec -odbor ŽP, úsek ochrany prírody a krajiny, uvedené v stanovisku č.j.OU-SC-OSZP/2017/ 166669/VIM zo dňa 13. 12. 2017 :

- Stavba sa navrhuje umiestniť v zastavanom území obce a v území, pre ktoré platí prvý stupeň ochrany v rozsahu ust. § 12 zák.č.543/2002 Z.z. o ochrane prírody a krajiny v znení neskorších predpisov.
- Realizácia stavby nepredstavuje činnosť podľa zákona v území zakázanú.
- Navrhovanou stavbou nebudú dotknuté záujmy územnej ani druhej ochrany.

- V prípade nevyhnutného výrubu drevín v súvislosti s realizáciou stavby sa vyžaduje súhlas na výrub stromov s obvodom kmeňa nad 40 cm, meraných vo výške 130 cm nad zemou a krovných porastov s výmerou nad 10 m²; mimo zastavaného územia obce sa podľa zákona vyžaduje na výrub stromov s obvodom kmeňa nad 40 cm, meraným vo výške 130 cm nad zemou a krovitých porastov s výmerou nad 20 m² o súhlas na výrub drevín podľa § 47 ods.3 zákona je príslušná rozhodnúť Obec Rovinka orgán ochrany prírody a krajiny.
- V prípade stavby v blízkosti drevín je potrebné postupovať v zmysle STN 83 7010 Ochrana prírody – ošetrovanie, udržiavanie a ochrana stromovej vegetácie; bod 4.1 – pri ťstavebných prácach sa drevena chráni celá (koruna, kmeň, koreňová sústava) pred poškodením. Pri používaní ťstavebných mechanizmov, nástrojov a pomôcok sa musí dbať na minimalizáciu poškodenia drevín.

B. 2. Okresný úrad Senec, odbor SOŽP, úsek odpadového hospodárstva – stanovisko č. OU-SC-OSZP2016/3990zo dňa 16. 01. 2018 : Okresný úrad Senec, odbor starostlivosti o ŽP ako príslušný orgán štátnej správy v odpadovom hospodárstve podľa § 5 zák.NR SR č.525/2003 Z.z. o štátnej správe starostlivosti o ŽP a o zmene a doplnení niektorých zákonov, podľa § 104 ods. 1 písm d) v súlade§ 99 zák. č.79/2015 Z.z. o odpadoch a o zmene a doplnení niektorých zákonov, vydáva vyjadrenie s týmito podmienkami:

- Pri realizácii stavby je potrebné dodržiavať zákon č. 79/2015 Z. z. o odpadoch a súvisiace všeobecne záväzné právne predpisy platné v odpadovom hospodárstve.
- Pôvodcom odpadov vznikajúcich v dôsledku uskutočňovania ťstavebných prác je právnická osoba alebo fyzická osoba - podnikateľ, pre ktorú sa tieto práce v konečnom štádiu vykonávajú a pre fyzické osoby je pôvodcom odpadov ten, kto uvedené práce vykonáva.
- Pôvodca odpadu zodpovedá za nakladanie s odpadmi a plní povinnosti podľa § 14 - držiteľa odpadu podľa zákona č. 79/2015 Z. z. o odpadoch.
- Pôvodca odpadu je povinný jednotlivé odpady správne zaraďovať a zhromažďovať vytriedené podľa druhov odpadov a poddruhov (katalógových čísiel uvedených vo vyhláške MŽP SR č. 365/2015 Z. z., ktorou sa ustanovuje Katalóg odpadov), zabezpečiť pred znehodnotením, odcudzením alebo iným nežiaducim únikom a zabezpečiť spracovanie v zmysle hierarchie odpadového hospodárstva v súlade so zákonom o odpadoch.
- Pôvodca odpadu je povinný viesť evidenciu a ohlasovať údaje z evidencie príslušnému okresnému úradu, odboru starostlivosti o životné prostredie v zmysle § 14 ods. 1 písm. f) a g) zákona o odpadoch, v súlade s ustanovením § 3 vyhlášky MŽP SR č. 366/2015 Z. z. o evidencnej povinnosti a ohlasovacej povinnosti.
- Ak sa nekontaminovaná zemina a iný prirodzene sa vyskytujúci materiál vykovaný počas ťstavebných prác použije na účely výstavby v prirodzenom stave na mieste, na ktorom bol vykovaný, nejde o odpad. Inak sa považuje za odpad, s ktorým je potrebné naložiť v súlade so zákonom o odpadoch.
- Investor (pôvodca) komunálnych odpadov je povinný okrem iného zapojiť sa do systému zberu komunálnych odpadov v obci aj pre komodity sklo, kovy, biologicky rozložiteľný odpad zo záhrad a parkov.
- Investor odovzdá tunajšiemu úradu doklady o odbere odpadov vzniknutých z realizácie stavby a ich následnom spracovaní oprávnenou osobou, pre účely vyjadrenia v kolaudačnom konaní v zmysle § 99 ods.1 písm. b) bod 5 zákona o odpadoch.

B.3. Okresný úrad Senec, odbor SOŽP, úsek štátnej vodnej správy – vyjadrenie č. OU-SC-OSZP2016/01847/V-19/Ke zo dňa 23. 01. 2017 – navrhovaná investícia je z hľadiska ochrany vodných pomerov možná za splnenia nasledovných podmienok:

- Dodržať ustanovenia zákona č.364/2004 Z.z. o vodách a o zmene zákona SNR č.372/1990 Zb. o priestupkoch v znení neskorších predpisov (ďalej vodný zákon), ust. vyhlášky MŽP SR č.556/2002 Z.z. o vykonaní niektorých ustanovení vodného zákona, spolu súvisiace právne predpisy a technické normy.
- Vzhľadom k tomu, že sa záujmové územie nachádza v chránenej vodohospodárskej oblasti Žitný ostrov, je potrebné dodržať podmienky §31 vodného zákona a činnosť je možné vykonávať a plánovať, len ak sa zabezpečí všestranná ochrana povrchových a podzemných vôd a ochrana podmienok ich tvorby, výskytu, prirodzenej akumulácie a obnovy ich zásob. V chránenej vodohospodárskej oblasti musia byť výrobné, dopravné a iné záujmy zosúladené s vyššie uvedenými požiadavkami už pri spracúvaní koncepcie rozvoja územia a územnoplánovacej dokumentácie.
- Do vsakovacieho systému možno **nepriamo** vypúšťať len vody z povrchového odtoku, pri ktorých sa nepredpokladá, že obsahujú látky, ktoré môžu nepriaznivo ovplyvniť kvalitu povrchovej vody a podzemnej vody v zmysle NV SR č. 269/2010, ktorým sa ustanovujú požiadavky na dosiahnutie dobrého stavu vôd. V opačnom prípade sa treba riadiť ustanoveniami §9 NV SR č. 269/2010 - vody z povrchového odtoku

- ...ateľujúce zo zastavaných území, pri ktorých sa predpokladá, že obsahujú látky, ktoré môžu nepriaznivo ovplyvniť kvalitu povrchovej vody a podzemnej vody, možno vypúšťať do podzemných vôd nepriamo len po predchádzajúcom zisťovaní a vykonaní potrebných opatrení (odlučovač ropných látok).
- Predchádzajúce zisťovanie musí byť v zmysle ust. § 37 vodného zákona zamerané najmä na preskúmanie a zhodnotenie hydrogeologických pomerov príslušnej oblasti, zhodnotenie samočistiacich schopností pôdy a preskúmanie a zhodnotenie možných rizík znečistenia a zhoršenia kvality podzemných vôd.
 - Pri umiestňovaní a realizácii stavby je stavebník povinný rešpektovať existujúce inžinierske siete, vodárenské zdroje, prírodné liečivé zdroje, vodné toky a nádrže a ich ochranné pásma, resp. zohľadnené požiadavky ich vlastníkov a prevádzkovateľov.
 - Budú rešpektované ochranné pásma podzemných rozvodov závlahovej vody a požiadavky ich správcu.

B.4. Okresný úrad Bratislava, odbor cestnej dopravy a pozemných komunikácií - OU-SC-OCDPK-2018/17401 zo dňa 15. 01. 2018 – súhlas za dodržania nasledovných podmienok:

Okresný úrad Bratislava, odbor cestnej dopravy a pozemných komunikácií ako príslušný cestný správny orgán podľa zákona č. 135/1961 Zb. o pozemných komunikáciách (cestný zákon) v znení neskorších predpisov (ďalej len "zákon č. 135/1961 Zb.") Vám k uvedenej žiadosti dáva nasledovné stanovisko:

- Pred podaním žiadosti o vydanie stavebného povolenia je potrebné projektovú dokumentáciu členiť s ohľadom na príslušnosť jednotlivých stavebných úradov.
- K umiestneniu zastávky je potrebné k žiadosti o vydanie stavebného povolenia doložiť stanovisko BSK, ako dráhového správneho orgánu.

B. 5. Okresný úrad Senec, pozemkový a lesný odbor – stanovisko č. OU-SC-PLO-2018/7174/Han zo dňa 08.03.2018 – s navrhovanou stavbou súhlasí za dodržania týchto podmienok:

- Pred realizáciou stavby treba požiadať o trvalé odňatie poľnohospodárskej pôdy na nepoľnohospodárske použitie podľa § 17 ods.1 a 6 zák.č.57/2012 Z.z., ktorým sa mení a dopĺňa zák.č.220/2004 Z.z. o ochrane a využívaní poľnohospodárskej pôdy a o zmene zák.č.245/2003 Z.z. o integrovanej prevencii a kontrole znečisťovania životného prostredia a o zmene a doplnení niektorých zákonov.

B.6. Bratislavský samosprávny kraj, Útvar BSK, odbor dopravy – č. 03511/2018-PK 27 zo dňa 12. 02.2018

- K realizácii zastávky je potrebné vyžiadať si stanovisko dopravcu – spoločnosti Slovak Lines a.s.,
- Doporučujeme vybudovať zastávku aj v opačnom smere (Šamorín-Bratislava),
- Ku kolaudácii je potrebné osloviť dopravcu spoločnosť Slovak Lines a.s. s požiadavkou o zaradenie zastávky do cestovných poriadkov.

B. 7. Krajské riaditeľstvo PZ v Bratislave, Krajský dopravný inšpektorát - KRPZ-BA-KDI-3-1937-001/2017 zo dňa 28. 12. 2017:

- V prípade zásahu stavby do cesty I/63 ako aj chodníka stavebník najneskôr 30 dní pred začatím realizácie stavby predloží projekt organizácie dopravy na prerokovanie a odsúhlasenie KDI KR PZ v Bratislave pre potreby ďalšieho určenia dopravného značenia v zmysle zák.č.135/1961 Zb. o pozemných komunikáciách (cestný zákon)
- Trvalé dopravné značenie (TDI) predložiť na definitívne odsúhlasenie KDI KR PZ v Bratislave pre potreby určenia dopravného značenia v zmysle zák.č.135/1961 Zb., najneskôr 30 dní pred kolaudačným konaním stavby.
- Ku kolaudácii prizvať zástupcu KDI KR PZ v Bratislave.
- Z hľadiska bezpečnosti a plynulosti cestnej premávky požadujeme výstavbu objektov stavby „Dopravné napojenie na cestu I/63, prístupovej komunikácie a príslušnej technickej infraštruktúry, žiadateľa PM Rovinka I. s.r.o. so sídlom Medená 10M Bratislava, ktorá je súvisiaca s horeuvedenou stavbou, podmieňujeme ich časovo zosúladiť so stavbou objektu SO 02C – autobusová zastávka a chodník tak, aby ku dňu uvedenia do užívania akejkoľvek časti stavby dopravného napojenia na cestu I/63 bol objekt SO 02C- autobusová zastávka a chodník už skolaudovaný a tým bola zabezpečená bezpečnosť a plynulosť cestnej premávky na požadovanej úrovni.

B. 8. Slovenská správa ciest v stanovisku SSC/6942/2018/6170/9361 zo dňa 04. 04. 2018

Pre objekt „zastávka“ :

- Odvodnenie bude riešené pomocou systému „dutých“ obrubníkov (87 m) a vsakovacieho systému. O údržbu celého odvodňovacieho systému sa bude bezodplatne starať obec na základe zmluvy uzatvorenej s SSC.
- **Rozšírenie cesty v mieste budovania zastávky bude v súlade s STN.** Rozšírenie cesty musí byť realizované od miesta, kde sú konštrukčné vrstvy zodpovedajúce únosnosti ciest I. triedy. Preplátovanie bude v súlade s príslušným TP (čiže všetky konštrukčné vrstvy).
- Osadenie trvalých značiek na stavbe žiadame realizovať v stupni reflexnosti 2. Vodorovné dopravné značenie bude uskutočnené v plastovom prevedení s 5-ročnou zárukou s dodržaním príslušných technologických postupov.
- V miestach kde bude jazdný pruh/zastávka prebiehať po terajšej spevnenej krajnici požadujeme upraviť skladbu konštrukčných vrstiev tejto časti tak, aby zodpovedala únosnosti pre cesty I. triedy. Predložiť na odsúhlasenie!
- Začiatok a ukončenie prác žiadame vopred, min. 3 prac. dni oznámiť písomne na SSC-IVSC Bratislava a telefonicky na t.č. 0903 269 703 - p. Cigánek. Zhotoviteľ stavby je povinný riadiť sa pokynmi uvedeného pracovníka.
- Pred začatím prác bude stavenisko na ceste I/63 písomne odovzdané zápisnicou a po ukončení prác opäť písomne prevzaté pracovníkom SSC.
- Požadujeme hranice majetkovej správy stanoviť podlá TP 078. V prípade, že rozšírením cesty I/63 bude nutné vykonať zábery pozemkov, ktoré nie sú vo vlastníctve štátu, požadujeme ich majetkovoprávne vysporiadať a bezodplatne odovzdať do správy SSC.
- Pred vydaním stavebného povolenia investor uzatvorí zmluvu o budúcej zmluve o bezodplatnom prevode stavby a pozemkov súvisiacich so stavbou.
- Do 15 dní po kolaudácii stavby, resp. uvedenia stavby do prevádzky investor predloží SSC-IVSC Bratislava ním podpísaný návrh zmluvy o bezodplatnom prevode stavby a pozemkov súvisiacich so stavbou.
- Záruku na práce v telese cesty I/63 bude mať investor po celú dobu 60 mesiacov.
- Cesta počas prác nesmie byť znečisťovaná, prípadné znečistenie bezodkladne odstrániť. Premávka na ceste nesmie byť ohrozovaná.

Pre objekt „chodník“ :

- Priechy sklon chodníka a nástupišťa v súbehu s cestou I/63 požadujeme navrhnuť v klesaní od cesty I/63.
- Začiatok a ukončenie prác žiadame vopred, min. 3 prac. dni oznámiť písomne na SSC-IVSC Bratislava a telefonicky na t.č. 0903 269 703 - p. Cigánek. Zhotoviteľ stavby je povinný riadiť sa pokynmi uvedeného pracovníka.
- Pred začatím prác bude stavenisko na ceste I/63 písomne odovzdané zápisnicou a po ukončení prác opäť písomne prevzaté pracovníkom SSC.
- Záruku na práce v telese cesty I/63 bude mať investor po celú dobu 60 mesiacov.
- Cesta počas prác nesmie byť znečisťovaná, prípadné znečistenie bezodkladne odstrániť. Premávka na ceste nesmie byť ohrozovaná.

B. 9. Regionálny úrad verejného zdravotníctva Bratislava, č.HŽP/04722/2018 zo dňa 16. 01. 2018:

Bez pripomienok.

B. 10. Okresné riaditeľstvo hasičského a záchranného zboru v Pezinku č.j. ORHZ-PKI-224-001/2017 zo dňa 08.02.2016

Bez pripomienok, nakoľko podľa § 25 ods.4 zák.č.314/2001 Z.. o ochrane pred požiarmi v znení neskorších predpisov sa štátny požiarny dozor posudzovaním PD stavieb v rámci územné a stavebného konania z hľadiska ich protipožiarnej bezpečnosti a posudzovaním stavieb v kolaudačnom konaní z hľadiska splnenia požiadaviek protipožiarnej bezpečnosti stavby podľa schválenej projektovej dokumentácie na takýchto stavbách nevykonáva.

3. 11. Slovak Telekom, a.s. a DIGI SLOVAKIA, s.r.o. – vyjadrenie č. 6611 810156 zo dňa 11.04. 2018,
platnosť vyjadrenia do 19.07.2017 – dôjde do styku so sieťami elektronických komunikácií (ďalej len SEK)
spoločnosti Slovak Telekom, a.s. a/alebo DIGI SLOVAKIA, s.r.o. Slovak Telekom a.s. a DIGI SLOVAKIA,
s.r.o. požadujú zahrnúť do podmienok určených stavebným úradom pre vydanie rozhodnutia o umiestnení stavby
alebo stavebného povolenia Všeobecné podmienky ochrany SEK, ktoré sú neoddeliteľnou súčasťou tohto
stanoviska. Zároveň je stavebník povinný rešpektovať nasledovné:

1. Existujúce zariadenia sú chránené ochranným pásmom (§ 68 zákona č. 351/2011 Z.z.) a zároveň je potrebné dodržať ustanovenie § 65 zákona č. 351/2011 Z.z. o ochrane proti rušeniu.
2. Vyjadrenie stráca platnosť uplynutím doby platnosti uvedenej vyššie vo vyjadrení, v prípade zmeny vyznačeného polygónu, dôvodu žiadosti, účelu žiadosti, v prípade ak uvedené parcelné číslo v žiadosti nezodpovedá vyznačenému polygónu alebo ak si stavebník nesplní povinnosť podľa bodu.
3. Stavebník alebo ním poverená osoba je povinná v prípade ak zistil, že jeho zámer, pre ktorý podal uvedenú žiadosť je v kolízii so SEK Slovak Telekom, a.s. a/alebo DIGI SLOVAKIA, s.r.o. alebo zasahuje do ochranného pásma týchto sietí (najneskôr pred spracovaním projektovej dokumentácie stavby), vyzvať spoločnosť Slovak Telekom, a.s. na stanovenie konkrétnych podmienok ochrany alebo preloženia SEK prostredníctvom zamestnanca spoločnosti povereného správou sietí: Juraj Csiba, juraj.csiba@telekom.sk, +421 2 58829621
4. V zmysle § 66 ods. 7 zákona č. 351/2011 Z.z. o elektronických komunikáciách sa do projektu stavby musí zakresliť priebeh všetkých zariadení v mieste stavby. Za splnenie tejto povinnosti zodpovedá projektant.
5. Zároveň upozorňujeme stavebníka, že v zmysle §66 ods. 10 zákona č. 351/2011 Z.z. je potrebné uzavrieť dohodu o podmienkach prekládky telekomunikačných vedení s vlastníkom dotknutých SEK.. Bez uzavretia dohody nie je možné preložiť zrealizovať prekládku SEK.
6. Upozorňujeme žiadateľa, že v textovej časti vykonávacieho projektu musí figurovať podmienka spoločnosti Slovak Telekom, a.s. a DIGI SLOVAKIA, s.r.o. o zákaze zriaďovania skládok materiálu a zriaďovania stavebných dvorov počas výstavby na existujúcich podzemných kábloch a projektovaných trasách prekládok podzemných telekomunikačných vedení a zariadení.
7. V prípade ak na Vami definovanom území v žiadosti o vyjadrenie sa nachádza nadzemná telekomunikačná sieť, ktorá je vo vlastníctve Slovak Telekom, a.s. a/alebo DIGI SLOVAKIA, s.r.o., je potrebné zo strany žiadateľa zabezpečiť nadzemnú sieť proti poškodeniu alebo narušeniu ochranného pásma.
8. Nedodržanie vyššie uvedených podmienok ochrany zariadení je porušením povinností podľa § 68 zákona č. 351/2011 Z.z. o elektronických komunikáciách v platnom znení.
9. V prípade, že žiadateľ bude so zemnými prácami alebo činnosťou z akýchkoľvek dôvodov pokračovať po tom, ako vydané vyjadrenie stratí platnosť, je povinný zastaviť zemné práce a požiadať o nové vyjadrenie. Pred realizáciou výkopových prác je stavebník povinný požiadať o vytýčenie polohy SEK spoločností Slovak Telekom, a.s. a DIGI SLOVAKIA, s.r.o. na povrchu terénu. Vzhľadom k tomu, že na Vašom záujmovom území sa môžu nachádzať zariadenia iných prevádzkovateľov, ako sú napr. rádiové zariadenia, rádiové trasy, televízne káblové rozvody, týmto upozorňujeme žiadateľa na povinnosť vyžiadať si obdobné vyjadrenie od prevádzkovateľov týchto zariadení.
10. Vytýčenie polohy SEK spoločností Slovak Telekom a.s. a DIGI SLOVAKIA, s.r.o. na povrchu terénu vykoná Slovak Telekom, a.s. základe samostatnej objednávky do troch týždňov od jej doručenia na adresu spoločnosti alebo ju odovzdáte technikovi: Tibor Szabo, tibor.szabo@telekom.sk, +421 31 5526040, 0903730634. V objednávke v dvoch vyhotoveniach uveďte číslo tohto vyjadrenia a dátum jeho vydania.
11. Stavebník alebo ním poverená osoba je povinná bez ohľadu na vyššie uvedené body dodržať pri svojej činnosti aj Všeobecné podmienky ochrany SEK, ktoré tvoria prílohu tohto vyjadrenia.
12. Žiadateľ môže vyjadrenie použiť iba pre účel, pre ktorý mu bolo vystavené. Okrem použitia pre účel konaní podľa stavebného zákona a následnej realizácie výstavby, žiadateľ nie je oprávnený poskytnuté informácie a dáta ďalej rozširovať, prenajímať alebo využívať bez súhlasu spoločnosti Slovak Telekom, a.s.
13. Žiadateľa zároveň upozorňujeme, že v prípade ak plánuje napojiť nehnuteľnosť na verejnú elektronickú komunikačnú sieť úložným vedením, je potrebné do projektu pre územné rozhodnutie doplniť aj telekomunikačnú prípojku.
14. Poskytovateľ negarantuje geodetickú presnosť poskytnutých dát, Poskytnutie dát v elektronickej forme nezavahuje žiadateľa povinnosti požiadať o vytýčenie.
15. Prílohy k vyjadreniu: Všeobecné podmienky ochrany SEK, Situačný výkres obsahujúci záujmové územie žiadateľa.

Všeobecné podmienky ochrany SEK

V prípade, že zámer stavebníka, pre ktorý podal uvedenú žiadosť, je v kolízii so SEK Slovak Telekom, a.s. a/alebo DIGI SLOVAKIA, s.r.o. alebo zasahuje do ochranného pásma týchto sietí, je stavebník po konzultácii so zamestnancom Slovak Telekom, a.s. povinný zabezpečiť:

- Ochranu alebo preloženie sietí v zmysle konkrétnych podmienok určených zamestnancom Slovak Telekom, a.s.
- Vypracovanie projektovej dokumentácie v prípade potreby premiestnenia telekomunikačného vedenia
- Odsúhlasenie projektovej dokumentácie v prípade potreby premiestnenia telekomunikačného vedenia

V lokalite predmetu Vašej žiadosti je oprávnený vykonávať práce súvisiace s preložením sietí (alebo vybudovaním telekomunikačnej prípojky) iba zmluvný partner: Július Varga, julius.varga@nevitel.sk, 0903 455 788.

UPOZORNENIE: V káblovej ryhe sa môže nachádzať viac zariadení (káble, potrubia) s rôznou funkčnosťou.

Pri akýchkoľvek prácach, ktorými môžu byť ohrozené alebo poškodené zariadenia, je žiadateľ povinný vykonať všetky objektívne účinné ochranné opatrenia tým, že zabezpečí:

- Pred začatím zemných prác vytyčenie a vyznačenie polohy zariadení priamo na povrchu terénu,
- Preukázateľné oboznámenie zamestnancov, ktorí budú vykonávať zemné práce, s vytyčenou a vyznačenou polohou tohto zariadenia a tiež s podmienkami, ktoré boli na jeho ochranu stanovené
- Upozornenie zamestnancov vykonávajúcich zemné práce na možnú polohovú odchýlku ± 30 cm skutočného uloženia vedenia alebo zariadenia od vyznačenej polohy na povrchu terénu
- Upozornenie zamestnancov, aby pri prácach v miestach výskytu vedení a zariadení pracovali s najväčšou opatrnosťou a bezpodmienečne nepoužívali nevhodné náradie (napr. hĺbiace stroje)
- Aby boli odkryté zariadenia riadne zabezpečené proti akémukoľvek ohrozeniu, krádeži a poškodeniu vo vzdialenosti 1,5 m na každú stranu od vyznačenej polohy zariadenia
- Zhutnenie zeminy pod káblami pred jeho zakrytím (zasypaním)
- Bezodkladné oznámenie každého poškodenia zariadenia na telefónne číslo 12129
- Overenie výškového uloženia zariadenia ručnými sondami (z dôvodu, že spoločnosti Slovak Telekom, a.s. a DIGI SLOVAKIA, s.r.o. nezodpovedajú za zmeny priestorového uloženia zariadenia vykonané bez ich vedomia)

UPOZORNENIE: V prípade, že počas výstavby je potrebné zvýšiť, alebo znížiť krytie tel. káblov je toto možné vykonať len so súhlasom povereného zamestnanca ST.

- V prípade požiadavky napojenia lokality, resp. objektu, na VSST (verejná sieť ST) je potrebné si podať žiadosť o určenie bodu napojenia, (www.telekom.sk).
- Žiadame dodržať platné predpisy podľa STN 73 6005 pre priestorovú úpravu vedení v plnom rozsahu.

B. 12. Únia nevidiacich a slabzrakých Slovenska, stanovisko 5/SK/2018/Ko zo dňa 15. 01. 2018

Bez pripomienok.

V územnom konaní neboli vznesené žiadne námietky ani pripomienky účastníkov konania ani dotknutých orgánov.

Odôvodnenie :

Navrhovateľ : **Obec Rovinka, Hlavná č. 350/95, 90041 Rovinka** ,
podal dňa 17. 04. 2018 na stavebný úrad Obec Miloslavov návrh na umiestnenie líniovej stavby v katastrálnom území Miloslavov, : „**Chodník a autobusová zastávka**“ na pozemkoch parc.č. podľa KN-C: parc.č. podľa KN-C : 1135, 1122, 1121, 1118, 1137/3, 1138/4, 1138/1, 1138/3 , 20353/253, 20353/184 k. ú. Rovinka. V súlade § 38 stavebného zákona k umiestneniu predmetnej stavby dali súhlas vlastníci parciel, na ktorých sa stavba umiestňuje: Jednotná investičná a rozvojová spoločnosť, s.r.o., Kocel'ova 14, 821 08 Bratislava - vlastníci parcely 1138 /3, 20353/ 184, 20353/253, k.ú. Rovinka podľa LV 1249, AIRCONFUJI,s.r.o.,Klincova 325/9, 821 08 Bratislava- vlastníci parciel č. 1122,1121,1118 k.ú. Rovinka podľa LV 1352, PM PARTERS,s.r.o., Medená 10M, 81102 Bratislava – vlastníci parcely č. 1135 k.ú. Rovinka podľa LV 1361, PM RovinkaI, s.r.o., Medená č. 10M, 81102 Bratislava- vlastníci parcely 1137/3 a 1138/4 k.ú. Rovinka podľa LV 672 a FO - vlastníci parcely 1138/1 k.ú. Rovinka podľa LV 1347.

Dňom podania návrhu bolo začaté územné konanie o umiestnení predmetnej stavby.

Začatie územného konania bolo oznámené účastníkom územného konania a dotknutým orgánom oznámením verejnou vyhláškou č. j. 1193/2018 /Ra zo dňa 25. 4. 2018, vyvesené na úradnej tabuli dňa 25. 4. 2018 a zvesené dňa 11. 5. 2017. V územnom konaní neboli vznesené žiadne námietky ani pripomienky účastníkov konania ani dotknutých orgánov. Stanoviská a požiadavky účastníkov konania a dotknutých orgánov,

zatnené v tomto územnom konaní boli preskúmané, skordinované a zahrnuté do podmienok tohto rozhodnutia.

V územnom konaní stavebný úrad preskúmal návrh a priložené doklady v zmysle ustanovení §§ 37,38 stavebného zákona pričom zistil, že umiestnením stavby nebudú ohrozené verejné záujmy, ani ohrozené práva a právom chránené záujmy ostatných účastníkov územného konania. Svoje stanoviská oznámili : Okresný úrad Senec- odbor SOŽP: úsek ochrany prírody a krajiny, úsek štátnej vodnej správy, úsek odpadového hospodárstva, Okresný úrad Bratislava - odbor cestnej dopravy a pozemných komunikácií, Okresný úrad Senec – pozemkový a lesný odbor, Bratislavský samosprávny kraj - Útvar BSK, Krajské riaditeľstvo PZ v Bratislave - Krajský dopravný ištektorát, Regionálny úrad verejného zdravotníctva Bratislava, Okresné riaditeľstvo HaZZ v Pezinku, Slovak Telekom, a.s. a DIGI SLOVAKIA, s.r.o., Únia nevidiacich a slabozrakých Slovenska. Na základe zistených skutočností stavebný úrad rozhodol tak, ako znie výroková časť tohto rozhodnutia.

Toto rozhodnutie o umiestnení stavby platí v zmysle § 40 ods.1) stavebného zákona dva roky odo dňa, keď nadobudlo právoplatnosť.

Čas platnosti územného rozhodnutia možno v zmysle § 40 ods.3) stavebného zákona predĺžiť na žiadosť navrhovateľa podanú v primeranej lehote pred uplynutím lehoty jeho platnosti. Územné rozhodnutie je v zmysle § 40 ods.4) stavebného zákona záväzné aj pre právnych nástupcov jeho navrhovateľa a ostatných účastníkov územného konania.

Za vydanie tohto rozhodnutia bol zaplatený správny poplatok vo výške 100.- Eur podľa položky 59 ods.a) bod 2. zákona č.145/1995 Zb. o správnych poplatkoch, v znení neskorších predpisov.

Poučenie :

Proti tomuto rozhodnutiu má účastník konania právo podať odvolanie v zmysle §§ 53,54 správneho poriadku do 15 dní odo dňa jeho oznámenia na Obec Miloslavov, pričom odvolacím orgánom je Obvodný úrad Bratislava, odbor výstavby a bytovej politiky. Toto rozhodnutie je preskúmateľné súdom po vyčerpaní riadneho opravného prostriedku.



Milan Baďanský
starosta obce

Verejná vyhláška

Toto rozhodnutie sa v zmysle ustanovenia § 26 zákona č.71/1967 Zb. o správnom konaní v znení neskorších predpisov doručuje neznámym účastníkom územného konania verejnou vyhláškou a vyvesí sa po dobu 15 dní na úradnej tabuli Obce Miloslavov a súčasne sa zverejní na jej webovom sídle. Posledný deň tejto lehoty je dňom doručenia.

Rozhodnutie bolo vyvesené dňa : 04.06.2018 Rozhodnutie bolo zvesené dňa :

OBECNÝ ÚRAD
900 41 Rovinka

Pečiatka, podpis

Pečiatka, podpis

Oznámenie sa doručí verejnou vyhláškou účastníkom konania :

- Obec Rovinka, Hlavná č. 350/95, 90041 Rovinka ,
- Známy aj neznámy právnickým a fyzickým osobám - všetkým účastníkom podľa § 36 ods. 4 stavebného zákona, ktorých vlastnícke a iné práva môžu byť umiestnením líniovej stavby priamo dotknuté.

Na vedomie:

Obec Rovinka, Hlavná č. 350/95, 90041 Rovinka
Co: Stavebný úrad - spis

Prílohy: Overený situačný plán – priemet umiestnenia stavby do katastrálnej mapy

VZAJOMNÁ VZDIALENOSŤ KRÍŽOVATIEK

EXISTUJÚCA KRÍŽOVATKA

ODSTRANENIE DELIACIEHO OSTROVČEKA

EXISTUJÚCA KRÍŽOVATKA











Hlavná ul.

Št. cesta č.63

Orechova ul.


R.O.

LEGENDA NAVRHOVANÉHO STAVU

-  EXISTUJÚCI STAV
-  NAVRHOVANÝ STAV
-  CHODNÍK
-  ZELEN
-  EXISTUJÚCE VODOROVNE DOPRAVNE ZNAČENIE
-  NAVRHOVANÉ VODOROVNE DOPRAVNE ZNAČENIE
-  DLAŽBA PRE NEVOMÁCH S POLGUZDVIHOU PОВRCHOVÁ ÚPRAVA FARBA ČERVENÁ
-  BET DLAŽBA PRE NEVOMÁCH DRAŽKOVÁ PОВRCHOVÁ ÚPRAVA FARBA ČERVENÁ
-  SYSTÉMOVÝ ULIČNÝ VPUST ACC KERBDRAIN
-  OBRUBNÍKOVÝ ODVODŇOVACÍ PRVK ACC KERBDRAIN

VÝŠKOVÝ SYSTÉM: Bp
SÚRADNICOVÝ SYSTÉM: S-JTSK



H.I.P.	ZODP. PROJ.	VYPRACOVAL.	 Vio S.r.o. projektovanie dopravných stavieb NOVÁ 5.000 24 VEĽKÝ BEL 030084257 e-mail: info@vio.sk / neumann@vio.sk	
Ing. arch. TOMAS GANČO	ING. V. NEUMANN	ING. V. NEUMANN		
MIESTO STAVBY	ROVNINKA		FORMAT	4 A4
INVESTOR	OU ROVNINKA, Hlavná 350, 80041 ROVNINKA		DATUM	03.2018
STAVBA	CHODNÍK A AUTOBUSOVÁ ZASTÁVKA		STUPEN	
OBJEKT	90-02 C CHODNÍK		ZAKAZKOVÉ Č.	
OBSAH	SITUÁCIA - CHODNÍK		MIERKA	1:250
			ČÍSLO VYKRESU	Y
			ČÍSLO SUPRAVY	