



OBEC MILOSLAVOV

Miloslavov 181, 90042

Vaša žiadosť zo dňa 18. 04. 2018 Naše číslo 1193/2018 /Ra Vybavuje / linka Ing. arch. Radianska Oľga V Miloslavove 25. 04. 2018

Vec : Oznámenie o začatí územného konania o umiestnení stavby,
upustenie od ústneho konania a miestneho zisťovania.

Obec Miloslavov, ako príslušný stavebný úrad I.stupňa podľa § 117 ods.1 zákona č.50/1976 Zb. o územnom plánovaní a stavebnom poriadku v znení neskorších predpisov (stavebný zákon), na základe návrhu navrhovateľa :

Obec Rovinka, Hlavná č. 350/95, 90041 Rovinka ,

ktorý podal dňa 18. 04. 2018 na stavebný úrad Obec Miloslavov návrh na vydanie rozhodnutia o umiestnení stavby :

„Chodník a autobusová zastávka“ - v katastrálnom území Rovinka, tunajší stavebný úrad podľa § 36 ods.1, 4 stavebného zákona a § 18 ods.3 zákona č.71/1967 Zb. o správnom konaní (správny poriadok) v znení neskorších predpisov

oznamuje

začatie územného konania verejnou vyhláškou

o umiestnení predmetnej stavby. Dňom podania návrhu bolo začaté územné konanie.

Názov stavby: **„Chodník a autobusová zastávka“**

Umiestnenie stavby: parc.č. podľa KN-C :

1135, 1122, 1121, 1118, 1137/3, 1138/4, 1138/1, 1138/3 k. ú. Rovinka.
20353/253, 20353/184

Druh stavby: inžinierska stavba podľa §43a, ods. 3, písm. a. stavebného zákona

Objektová skladba: SO 02 C Chodník a autobusová zástavka

Popis stavby a umiestnenie stavby: V rámci stavby je navrhnutá autobusová zastávka pre medzimesttskú hromadnú autobusovú dopravu na ceste I/63 v smere od Bratislavy na Šamorín. Zastávka je umiestnená v rámci samostatnej zastávkovej nika mimo jazdné pruhy komunikácie. Nika zastávky bude medzi existujúcimi stykovými svetelne neriadenými križovatkami cesty k areálu Umimar a križovatky cesty I/63 s Orechovou ulicou. V tomto rozsahu medzi obidvoma križovatkami je navrhnutý aj chodník pre peších v šírke 2 m. Chodník je navrhnutý popri komunikácii v jej dotyku, pôvodné odvodnenie komunikácie na terén bude zrušené a nahradené odvodňovacím systémom z dutých obrubníkov s systémovým príslušenstvom (vpusty ACO KerbDrain). Stavba sa umiestňuje tak, ako je to zakreslené v celkovej situácii stavby na podklade katastrálnej mapy, ktorá je prílohou oznámenia.

Účastníci konania môžu svoje pripomienky a námietky uplatniť do **10 pracovných dní** odo dňa doručenia tohto oznámenia, na neskoršie podané námietky sa neprihliadne. Dotknuté orgány oznámia svoje stanoviská v rovnakej lehote, v ktorej môžu uplatniť svoje pripomienky a námietky účastníci územného konania. Ak niektorý z orgánov potrebuje na riadne posúdenie návrhu dlhší čas, stavebný úrad na jeho žiadosť určenú lehotu pred jej uplynutím primerane predĺži. Ak dotknutý orgán, ktorý bol vyrozumený o začatí územného konania neoznámí v určenej alebo predĺženej lehote svoje stanovisko k navrhovanej stavbe, má sa za to, že so stavbou z hľadiska ním sledovaných záujmov súhlasí.

Do podkladov rozhodnutia možno nahliadnuť na stavebnom úrade v stránkové dni

počas stránkových dní v pondelok a v stredu od 8.00 – 16.45 hod., s obednou prestávkou od 12.00 – 13.00.

Ak sa niektorý z účastníkov konania nechá zastupovať, predloží jeho zástupca overenú plnú moc na predmet konania s podpisom toho účastníka konania, ktorý sa nechá zastupovať.

Obec Miloslavov
Miloslavov 181
900 42 Miloslavov
IČO: 60 304 948 IÚČ: 2020662192

Milan Baďanský
starosta obce

Verejná vyhláška

Toto oznámenie o začatí územného konania o umiestnení líniovej stavby sa v zmysle § 36 ods.4 stavebného zákona oznamuje účastníkom konania verejnou vyhláškou a vyvesí sa po dobu 15 dní na úradnej tabuli Obce Miloslavov. Súčasne sa zverejní na webovom sídle obce Miloslavov podľa § 26 ods. 2 zákona č. 711967 Zb. o správnom konaní po dobu 15 dní. Posledný deň tejto lehoty je dňom doručenia.

Potvrdenie oznámenia konania o umiestnení stavby verejnou vyhláškou:

Oznámenie bolo vyvesené dňa :

Oznámenie bolo zvesené dňa :

Pečiatka, podpis

Pečiatka, podpis

OBEČNÝ ÚRAD
Hlavná 350/95
900 41 Rovinka

Oznámenie sa doručí verejnou vyhláškou účastníkom konania :

- Obec Rovinka, Hlavná č. 350/95, 90041 Rovinka
- Známym aj neznámym právnickým a fyzickým osobám - všetkým účastníkom podľa § 36 ods. 4 stavebného zákona, ktorých vlastnícke a iné práva môžu byť umiestnením líniovej stavby priamo dotknuté.

Dotknuté orgány a organizácie :

- Okresný úrad Senec – odbor SOŽP,
- Okresný úrad Senec – odbor KR , Hurbanova 21, 903 01 Senec
- Okresný úrad Senec – odbor CDaPK, Hurbanova 21, 903 01 Senec
- Okresný úrad Senec – pozemkový a lesný odbor, Hurbanova 21, 903 01 Senec
- BVS,a.s., Prešovská 48, 826 46 Bratislava 29
- Západoslovenská distribučná,a.s., Čulenova 6, 811 46 Bratislava 1
- SPP-distribúcia,a.s., Mlynské Nivy 44/b, 825 11 Bratislava 26
- Slovak Telekom a.s. Bajkalská 28, 817 62 Bratislava

Na vedomie :

- Obec Rovinka, Hlavná č. 350/95, 90041 Rovinka

Co:

Stavebný úrad Obec Miloslavov - spis

EXISTUJÚCA KRIŽOVATKA

ODSTRANENIE DELIACÉHO OSTROVČEKA

VZAJOMNÁ VZDIALENOSŤ KRIŽOVATIEK











EXISTUJÚCA KRIŽOVATKA

Hlavná ul.


Št. cesta č.63

Orechova ul.

LEGENDA NAVRHOVANÉHO STAVU

-  EXISTUJÚCI STAV
-  NAVRHOVANÝ STAV
-  CHODNÍK
-  ZELEN
-  EXISTUJÚCE VODOROVNE DOPRAVNE ZNAČENIE
-  NAVRHOVANÉ VODOROVNE DOPRAVNE ZNAČENIE
-  DLAŽBA PRE NEVIDIACICH S POLGUKOVOU POVRCHOVOU UPRAVOU FARBA ČERVENÁ
-  BET DLAŽBA PRE NEVIDIACICH DRAŽKOVÁ POVRCHOVÁ UPRAVA FARBA ČERVENÁ
-  SYSTÉMOVÝ ULIČNÝ VPUST ACO KERBDRAIN
-  OBRUBNIKOVÝ ODVODŇOVACÍ PRVKO ACO KERBDRAIN

VÝŠKOVÝ SYSTÉM: Sp
SÚRADNICOVÝ SYSTÉM: S-JTSK

H I P	ZODP. PROJ.	VYPRACOVAL	 projektovane dopravných stavieb ČJVA 5 990 24 VEĽKÝ BĚL 200954027, e-mail: ing.vic@via.sk
Ing. arch. TOMÁŠ GAŇO	ING. V. NEUMANN	ING. V. NEUMANN	
MIESTO STAVBY: ROVINKA	INVESTOR: OÚ ROVINKA, Hlavná 330, 30211 ROVINKA		
STAVBA: CHODNÍK A AUTOBUSOVÁ ZASTÁVKA		FORMÁT: 4 A4	
OBJEKT: 80-40-0 CHODNÍK		DÁTUM: 03.2018	
		STUPEŇ:	
		ZAKAZKOVÉ Č.	
		MIERKA: 1:250	
OBSAH: SITUÁCIA - CHODNÍK		ČÍSLO VÝKRESU: Y	ČÍSLO SPRÁVY:

R.O.