



OBEC ROVINKA

Obecný úrad, PSČ 900 41 Rovinka 350

podľa rozdeľovníka

Váš list zo dňa: Naša značka: Vybavuje: Dátum:
SÚ-85-332/3090/2017/37/Šin, Šinkovičová 20.09.2017
59304059

Vec: Upovedomenie o odvolaní .

V zmysle § 56 zák.č.71/1967 Zb. o správnom konaní Vám zasielame odvolanie účastníčky územného konania p. Emílie Hrmovej voči rozhodnutiu obce Rovinka č.j. SÚ-85-332/2709/2017/35/Šin. zo dňa 15.08.2017, ktorým bolo spoločnosti PM Rovinka I. s.r.o. so sídlom Medená č.10M Bratislava vydané rozhodnutie o umiestnení stavby „ Prístupová komunikácia + príslušná technická infraštruktúra „ na pozemkoch parc.č.:1119, 1120/1, 1131, 1135, 20353/287, 20353/288, 20353/1, 20353/268, 20353/269, 20353/27020353/198, 1137/1, 1137/3, 1137/2 a 1138/4 kat.územie Rovinka.

Žiadame Vás , aby ste zaujali k obsahu odvolania písomné stanovisko a zaslali ho tunajšiemu úradu do 5 pracovných dní od obdržania tohto listu.




Milan K u b e š
zástupca starostu obce

Príloha: odvolanie

Odvolanie sa doručuje :

Navrhovateľovi: PM Rovinka I. s.r.o., Medená č.10M, 811 02 BA

Účastníkom konania verejnou vyhláškou:

1. Vlastníkovi pozemkov parc.č. 1119, 1120/1, 1131, 1135, 20353/287, 20353/288 kat.územie Rovinka
2. Vlastníkom susedných pozemkov parcel KN registra „C“: parc.č.20353/187, 1136, 1122, 1121, 1118, 20353/207 až 20353/228, 20353/197, 1138/1 kat.územie Rovinka
3. Vlastníkom susedných pozemkov parcel KN registra „E“: parc.č.355/200 a 403 kat.územie Rovinka
4. Združeniu domových samospráv, Nám. SNP č.13, P.O.BOX 218, 850 00 Bratislava

Toto upovedomenie má povahu verejnej vyhlášky a bude vyvesené po dobu 15 dní na úradnej tabuli správneho orgánu a na internetovej stránke obce Rovinka. Posledný deň 15-dňovej lehoty je dňom doručenia upovedomenia o odvolaní.

Potvrdenie dátumu vyvesenia a zvesenia verejnej vyhlášky:

Dátum vyvesenia: *do 09. 2017*
Pečiatka a podpis: 

Dátum zvesenia :
Pečiatka a podpis:

OBECNÝ ÚRAD
900 41 Rovinka

Emília Hrmová
Bajzova 10
821 08 Bratislava

OBECNÝ ÚRAD ROVINKA	
13 -09- 2017	
Podanie číslo: 5016	Číslo spisu:
Prílohy/listy: 4	Vybavuje: SÚ-ČWK.

Obecný úrad Rovinka
Hlavná č. 350
900 41 Rovinka

Vaše číslo: SÚ-85-332/2709/2017/35/Šin.

V Bratislave 12.09.2017

Vec : Odvolanie proti rozhodnutiu o umiestnení stavby „Prístupová komunikácia + príslušná technická infraštruktúra“

Ja, dolu podpísaná Emília Hrmová, nar. 10.12.1946, č. OP EB 416346, týmto podávam odvolanie podľa §54 a násl. Správneho poriadku proti rozhodnutiu Obce Rovinka zastúpenej starostom ako príslušného stavebného úradu Č.j. SÚ-85-332/2709/2017/35/Šin. o umiestnení stavby navrhovateľovi PM Rovinka I. s.r.o., IČO 47930322, Medená 10/M, Bratislava.

Ako účastník Územného konania pre stavbu „Prístupová komunikácia + príslušná technická infraštruktúra“ (ďalej len „Stavba“) som sa oboznámila s navrhovaným Rozhodnutím vo veci vydania územného rozhodnutia na stavbu „Prístupová komunikácia + príslušná technická infraštruktúra“ v k.ú Rovinka. Stavebníkom stavby je spoločnosť PM Rovinka I., s.r.o., Medená 10, Bratislava, IČO 47 930 322.

Ako účastníčka Územného konania pre stavbu si uplatňujem nasledovné námietky:

- 1) Časť stavby „Prístupová komunikácia + príslušná technická infraštruktúra“ nie je v súlade s platným územným plánom obce Rovinka, a to časť navrhovaného stavebného objektu „SO – 02 – Komunikácie a spevnené plochy“. Uvedená časť sa nachádza medzi súčasným areálom spoločnosti UNIMAR a navrhovaným dopravným napojením územia podľa platného územného plánu obce Rovinka ÚPN – Zmeny a doplnky č. 1/2009. Zákres časti komunikácie, ktorá nie je v súlade s územným plánom, tvorí prílohy č.1 a č.2. V prílohe č. 3 a č. 4 prikladám výrez inkriminovanej časti územia v mape funkčného využitia územia resp. mape verejného dopravného vybavenia podľa UPN – Zmena a doplnky č. 1/2009.
- 2) Namietam, že Stavebný úrad vydal rozhodnutie o umiestnení stavby napriek tomu, že nebola splnená podmienka OU Bratislava, odbor cestnej dopravy a pozemných komunikácií, uvedená v stanovisku zo dňa 6.7.2017: „- týmto navrhovaným pripojením na cestu 1/2 požadujeme, aby bolo zabezpečené obsluženie celého príľahlého územia z dôvodu neprípustnosti ďalšieho pripojenia na cestu 1/2“.

- 3) Stavebný úrad Rovinka nedodržel zákonom stanovené Lehoty pre rozhodnutie podľa odseku 2 § 49 Zákona č. 71/1967 – Zákon o správnom konaní. Územné konanie začalo dňom 29.5.2017, kedy bolo verejnou vyhláškou zverejnené oznámenie o začatí územného konania. Správny orgán, t.j. Stavebný úrad Rovinka v rozpore so zákonom č. 71/1967 nerozhodol do 30 dní od začatia konania, ani konanie neprerušil a ani ho nezastavil a ani uvedená lehota nebola predĺžená odvolacím orgánom; v príslušnom spise na Stavebnom úrade na základe nahliadnutia zo dňa 6.9.2017 sa nenachádzal žiaden relevantný dokument. Rozhodnutie o umiestnení stavby bolo zverejnené verejnou vyhláškou až 17.08.2017, t.j. 81 dní po oznámení o začatí územného konania vo veci vydania územného rozhodnutia o umiestnení stavby a preto neboli dodržané zákonom stanovené lehoty podľa Zákona č. 71/1967 a takéto rozhodnutie je neplatné.
- 4) Dňa 21.6.2017 bolo ústne pojednávanie kde som mala možnosť sa oboznámiť s navrhovaným umiestnením stavby a vyjadreniami dotknutých strán. Po tomto dátume boli stavebnému úradu Rovinka doručené ďalšie stanoviská tretích strán a to vyjadrenie OÚ Senec, odbor životného prostredia – úsek posudzovania stavby na životné prostredie vydané dňa 30.06.2017 a vyjadrenie Ministerstva dopravy a výstavby SR zo dňa 11.08.2017, ktorým bol udelený súhlas na technické riešenie odlišné od STN 73 6102. Napriek tomu, že na ústnom pojednávaní dňa 21.6.2017 som dala námietku, že navrhované nové dopravné napojenie nie je v súlade s územným plánom, ma Stavebný úrad Rovinka neinformoval o doplnení uvedených stanovísk do žiadosti a následne dňa 15.08.2017 vydal Rozhodnutie o umiestnení stavby a formou verejnej vyhlášky ho zverejnil 17.08.2017 na úradnej tabuli obce. Tým, že ma neoboznámil o doplnení ďalších stanovísk do spisu ma okrátil o moje práva ako účastníka konania.
- 5) Nesúhlasím s udelením súhlasu na technické riešenie odlišné od STN 73 6102 a to skrátenie dĺžky vyraďovacieho úseku odbočovacieho pruhu vľavo na obslužnú komunikáciu funkčnej triedy C3, z normou požadovanej hodnoty 50 m na navrhovanú hodnotu 25 m č. 06430/2017/SCDPK/57969 vydaného Ministerstvom dopravy a výstavby Slovenskej republiky. Uvedené rozhodnutie Ministerstva dopravy a výstavby SR nerešpektuje súčasný stav intenzity dopravy na uvedenom úseku cesty I/63. Intenzita na uvedenom úseku cesty je enormná a uvedený súhlas túto intenzitu nerešpektuje a bude spôsobovať havarijné stavy na uvedenom úseku. Cez navrhované dopravné pripojenie budú okrem osobných áut vchádzajúcich do obytnej zóny i naďalej vchádzať nákladné autá spoločnosti UNIMAR a nákladné autá stavebných firiem počas realizácie výstavby, čo nebolo brané do úvahy pri udelení súhlasu na technické riešenie pre polomer oblúkov 12 m. Pre vozidlá v podmienkach prevádzky na pozemných komunikáciách (PK) v SR platí nariadenie vlády č. 349/2009. Nariadenie priamo určuje v ďalších technických požiadavkách na vozidlá podmienku: „motorové vozidlo alebo jazdná súprava, ktoré sa pohybujú, musia byť schopné otočiť sa vo vymedzenom kruhu, ktorý má vonkajší polomer 12,50 m a vnútorný polomer 5,3 m, a nie 12 m.

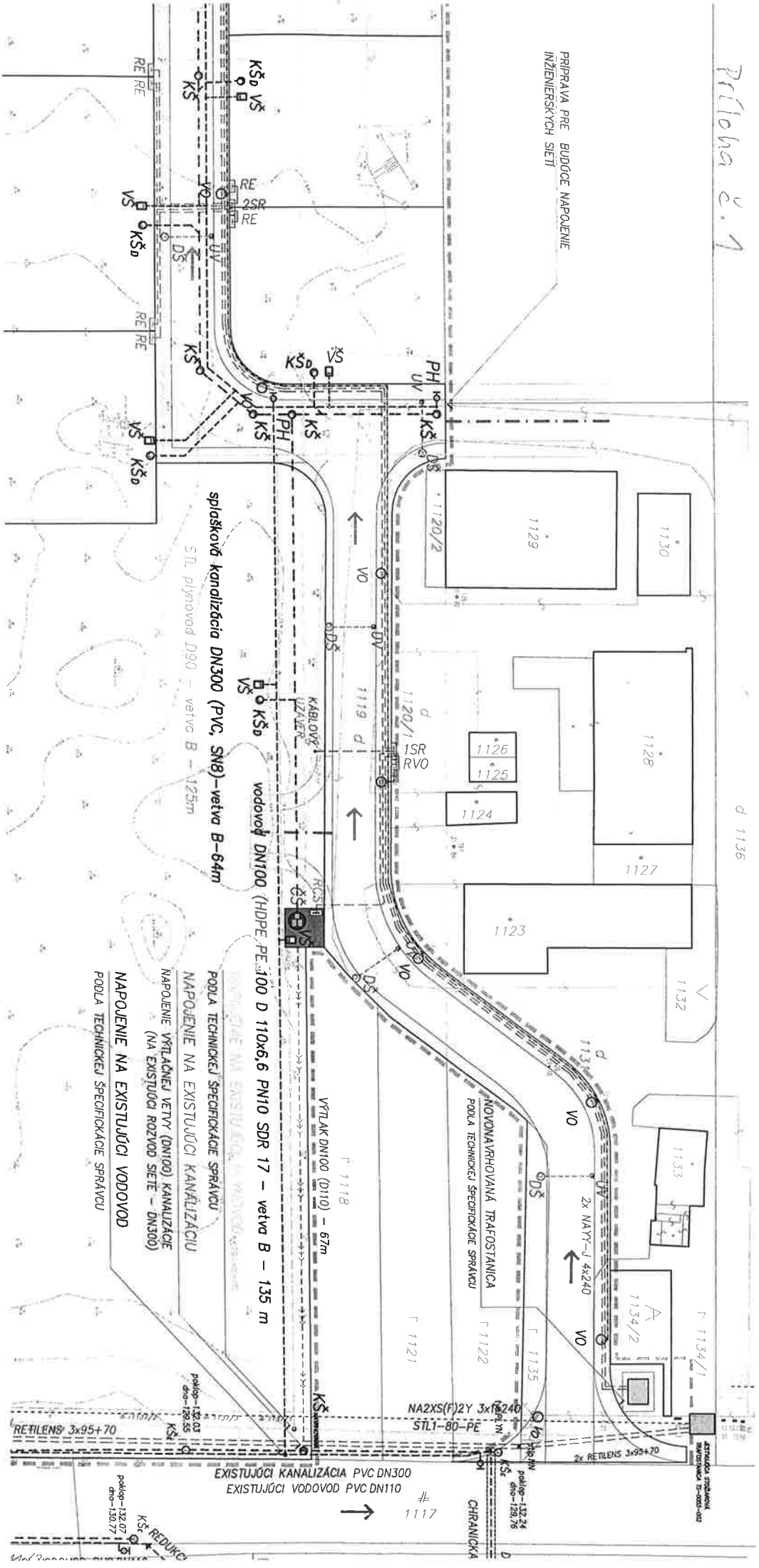
S pozdravom



.....

Príloha č. 1

PRÍPRAVA PRE BUDUCE NAPAJENIE
INŽENIERSKÝCH SÍŤI



d 1136

NOVONAVRHOVANÁ TRAFOSTANICA
PODĽA TECHNICKÉJ ŠPECIFIKÁCIE SPRÁVCU

EXISTUJÚCI KANALIZÁCIA PVC DN300
EXISTUJÚCI VODOVOD PVC DN110

PODĽA TECHNICKÉJ ŠPECIFIKÁCIE SPRÁVCU
NAPAJENIE NA EXISTUJÚCI KANALIZÁCIU
NAPAJENIE VŤIAČNEJ VETVY (DN100) KANALIZÁCIE
(NA EXISTUJÚCI ROZVOD SÍŤE - DN300)
NAPAJENIE NA EXISTUJÚCI VODOVOD
PODĽA TECHNICKÉJ ŠPECIFIKÁCIE SPRÁVCU

RETIENS 3x95+70

NA2XS(F)2Y 3x1x240
STL1-80-PE

CHRANÍČKA

pokoj-132.03
dno-129.55

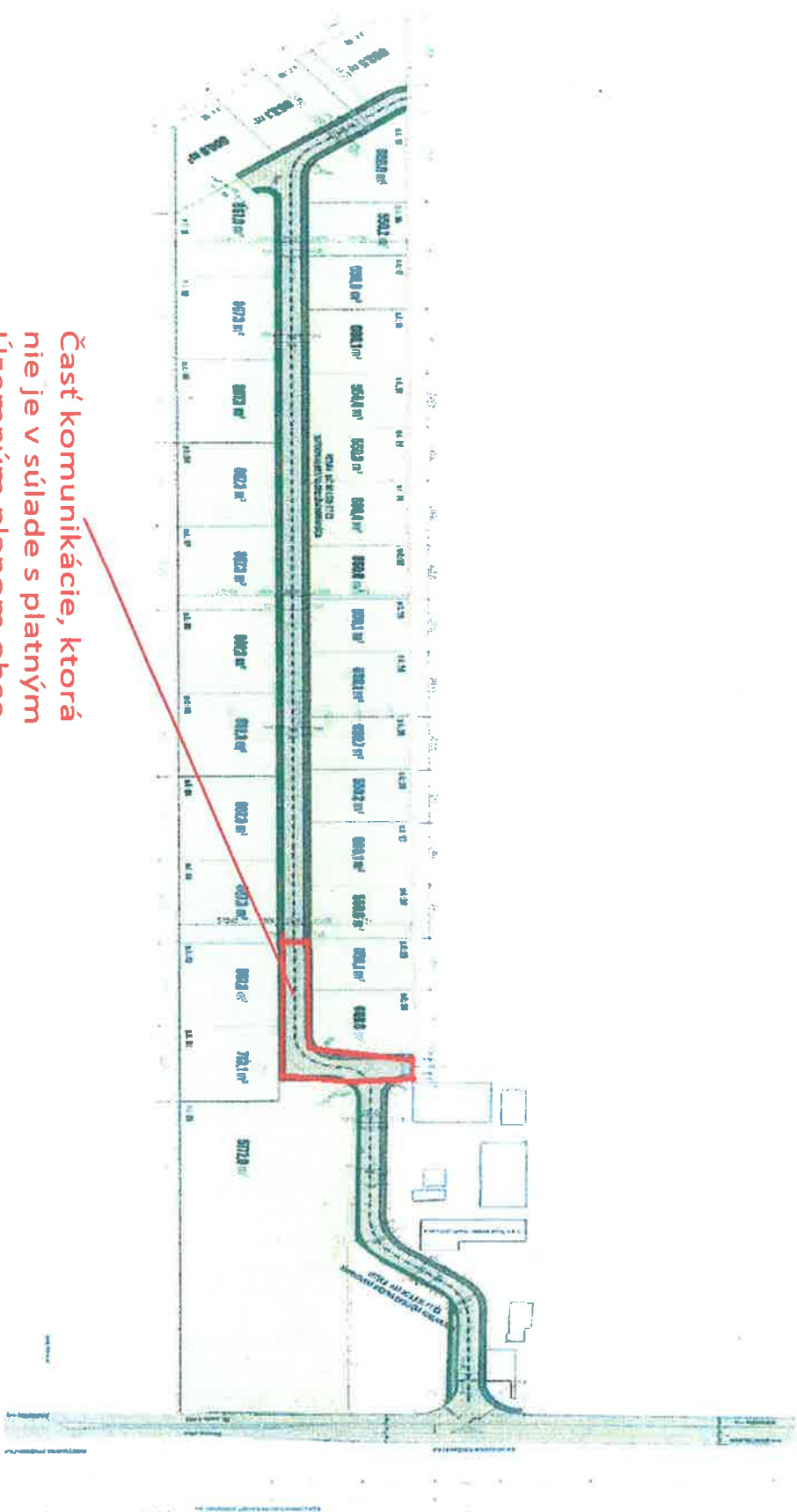
pokoj-132.07
dno-130.27

135

KŠD REDUKČNÝ

Príloha č. 2

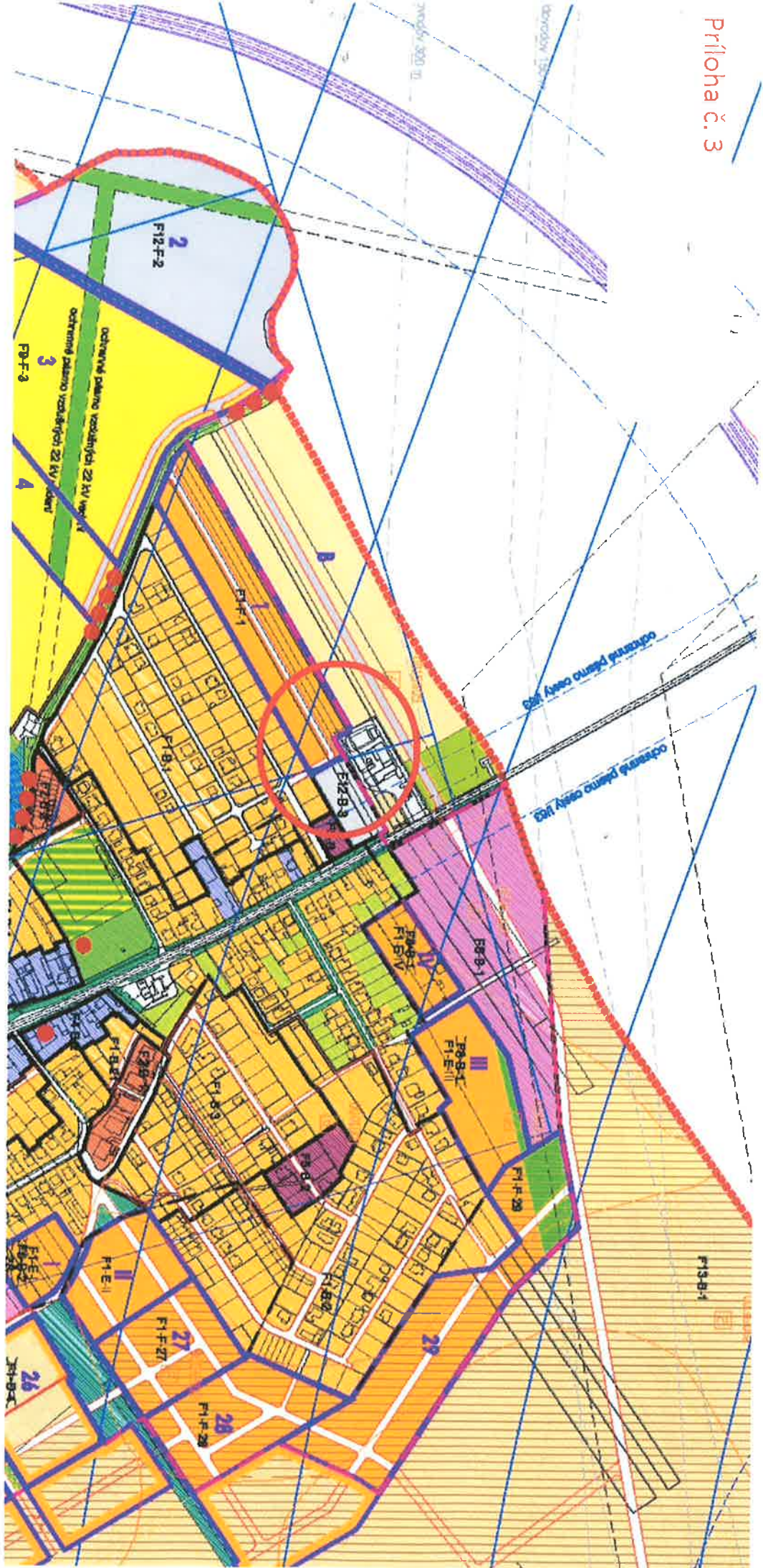
Časť komunikácie, ktorá
nie je v súlade s platným
Územným plánom obce
Rovinka



Príloha k Rozhodnutiu
č. SÚ-R-332/2019/2019/35/SÚ
z 15.08.2019



Príloha č. 3



Príloha č. 4

